



Konsolidovaná výroční správa

Obce S O B O T I Š T E

za rok 2021

.....

starosta obce

OBSAH	str.
1. Úvodné slovo starostu obce	3
2. Identifikačné údaje obce	4
3. Organizačná štruktúra obce a identifikácia vedúcich predstaviteľov	5
4. Poslanie, vízie, ciele	7
5. Základná charakteristika konsolidovaného celku	7
5.1. Geografické údaje	7
5.2. Demografické údaje	14
5.3. Ekonomické údaje	20
5.4. Symboly obce	21
5.5. Logo obce	22
5.6. História obce	22
5.7. Pamiatky	23
5.8. Významné osobnosti obce	26
6. Plnenie funkcií obce (prenesené kompetencie, originálne kompetencie)	
6.1. Výchova a vzdelávanie	28
6.2. Zdravotníctvo	31
6.3. Sociálne zabezpečenie	31
6.4. Kultúra	32
6.5. Hospodárstvo	34
7. Informácia o vývoji obce z pohľadu rozpočtovníctva	46
7.1. Plnenie príjmov a čerpanie výdavkov za rok 2020	46
7.2. Prebytok/schodok rozpočtového hospodárenia za rok 2020	47
7.3. Rozpočet na roky 2021 - 2023	48
8. Informácia o vývoji obce z pohľadu účtovníctva za materskú účtovnú jednotku a konsolidovaný celok	48
8.1. Majetok	48
8.2. Zdroje krytia	50
8.3. Pohľadávky	51
8.4. Závazky	51
9. Hospodársky výsledok za rok 2020 - vývoj nákladov a výnosov za materskú účtovnú jednotku a konsolidovaný celok	52
10. Ostatné dôležité informácie	54
10.1. Prijaté granty a transfery	54
10.2. Poskytnuté dotácie	56
10.3. Významné investičné akcie v roku 2020	57
10.4. Predpokladaný budúci vývoj činnosti	59
10.5. Udalosti osobitného významu po skončení účtovného obdobia	59
10.6. Významné riziká a neistoty, ktorým je účtovná jednotka vystavená	59

1. Úvodné slovo starostu obce

Vážení spoluobčania obce Sobotište,

v roku 2021 obec na úseku investičnom dokončovala stavebné práce súvisiace s rekonštrukciou futbalových šatní telovýchovnej jednoty, pričom stavebná časť rekonštrukcie bola ukončená už ku koncu roka.



Dokončené bola i rekonštrukcia materskej školy k 31.12.2021, bola navýšená kapacita materskej školy o 20 detí, stavba bola skolaudovaná a daná do užívania.

V areály materskej školy bolo vymenené nové osvetlenie dvora a záhrady novými úspornými svetlami a z veľkej časti bolo vymenené aj zariadenie detského ihriska .

Do ŠJ MŠ bola zakúpená nová umývačka riadku a pre potreby zrekonštruovanej MŠ bolo zakúpené nový nábytok.

V hodnotenom období bolo vybudované nové oplotenie základnej školy a zrekonštruovaná prístupová cesta do základnej školy.

V roku 2021 bola poskytnutá obci dotácia z environmentálneho fondu na práce spojené s výtlačom kanalizačného potrubia. Na budúci rok sa budú realizovať administratívne práce spojené so samotnou realizáciou danej stavby v roku 2022.

V hodnotenom období obec zabezpečovala úseky práce súvisiace s údržbou verejnej zelene, cintorína a údržbe chodníkov

AJ uplynulý rok bol poznačený korona pandémiou COVID -19 , ktorá zasiahla aj do života našej obce. Problémy boli pri vyučovacom procese v ZŠ a v MŠ. Situácia bola v školách, v obci vďaka úsiliu pracovníkov škôl, obce zvládnutá tak, že nenastali vo veľkej miere závažné následky tejto pandémie.

Vážení občania ,

Želám Vám veľa úspechov v práci aj v rodinnom živote a hlavne pevné zdravie v ďalšom období.

Mgr. Dušan Horňák, starosta obce

2. Identifikačné údaje obce

Názov: Obec Sobotište

Sídlo: 906 05 Sobotište č.11

IČO: 00310018

Štatutárny orgán obce: Mgr. Dušan Horňák

Telefón: 034/ 62 82 102, 034 62 82 107, fax 034/62 82 232

Mail: obecsobotiste@stonline.sk

Webová stránka: www.obecsobotiste.sk

3. Organizačná štruktúra obce a identifikácia vedúcich predstaviteľov

Starosta obce: Mgr. Dušan Horňák

Zástupca starostu obce: RNDr. Svetozár Štefeček

Hlavný kontrolór obce: Ing. Jarmila Adásková

Obecné zastupiteľstvo:

- | | |
|------------------------------|--------------------|
| 1. RNDr. Svetozár Štefeček | Smer - SD |
| 2. PaedDr. Jana Pekarová | nezávislý kandidát |
| 3. Ing. Ondrej Hurbanis | nezávislý kandidát |
| 4. Ľubomír Slezák | nezávislý kandidát |
| 5. PhDr. Vladimír Jan Kružík | Doma dobre |
| 6. Michal Šrámek | KDH |
| 7. Marek Baumgartner | Doma dobre |
| 8. Ing. Jaroslav Mareček | nezávislý kandidát |
| 9. Ľubomír Jastráb | nezávislý kandidát |

Komisie:

1. Komisia finančná a správy obecného majetku

Ľubomír Slezák - predseda

Michal Šrámek, RNDr. Svetozár Štefeček, Marta Hurbanisová - členovia

2. Komisia Kultúry, mládeže a športu

PaedDr. Jana Pekarová - predseda

PhDr. Vladimír Jan Kružík, Ľubomír Jastráb, Mgr. Libuša Orgoníková, Alena Bittneová,

Mgr. Pavla Košinárová, Mgr. Viktória Čederlová, Drahoslava Mrázková - členovia

3. Komisia výstavby

Ing. Ondrej Hurbanis - predseda

Marek Baumgartner, Ing. Jaroslav Mareček, Alena Kalafutová - členovia

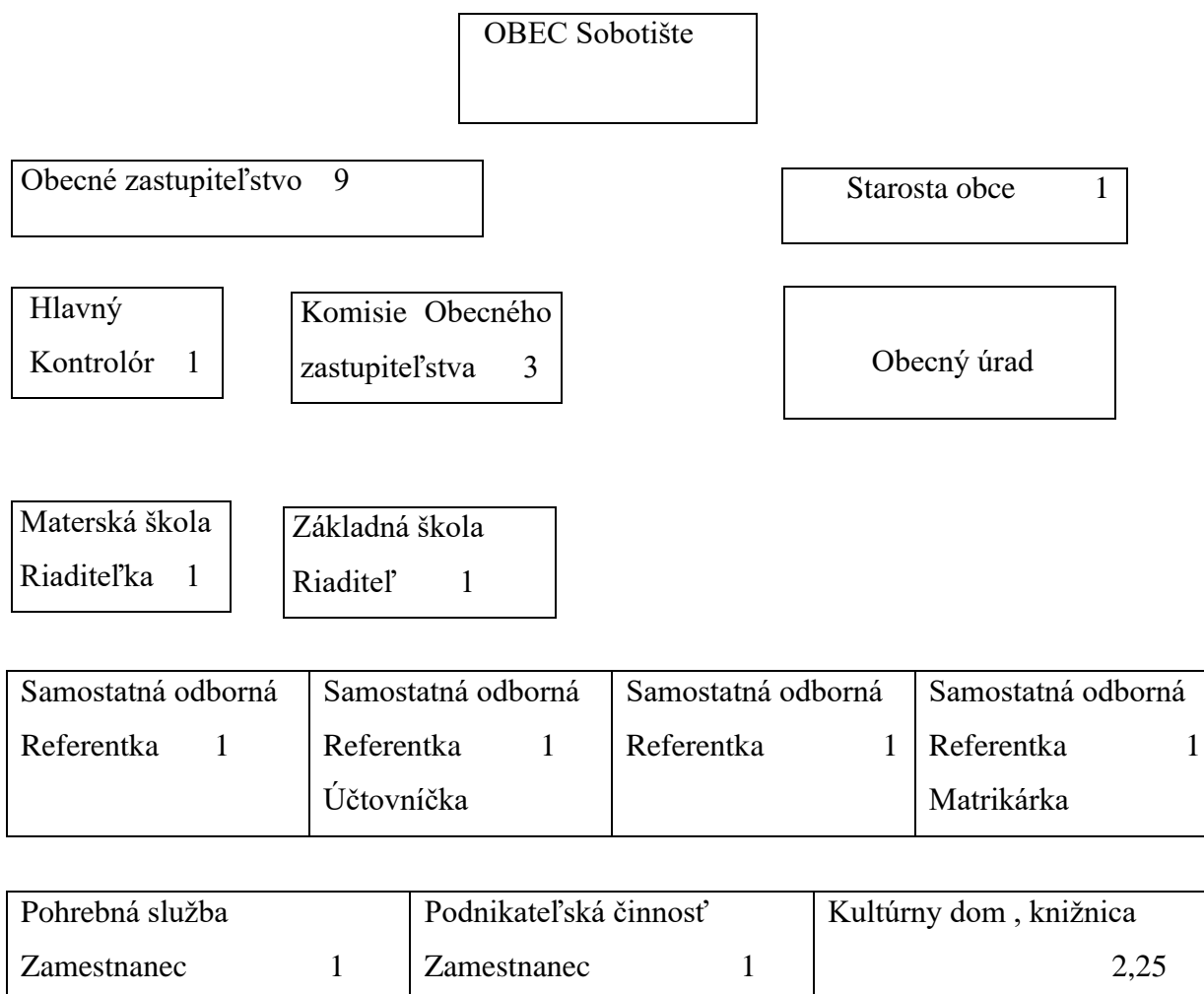
Obecný úrad:

sídlo : 906 05 Sobotište č. 11, ICO 00310018, DIČO 2021086881

tel. : 034/ 62 82 102, 62 82 107 fax : 034/ 62 82 232

e - mail : obecsobotiste@stonline.sk, podatelna@sobotiste.sk

Organizačná štruktúra úradu :



Na obec boli zákonom prenesené niektoré úlohy štátnej správy. Zároveň boli obci poskytnuté od štátu finančné prostriedky na vykonávanie týchto činností.

Obec vykonáva prenesené kompetencie :

- správa administratívnej agendy, ekonomickú činnosť, správu daní a poplatkov, mzdovú agendu, hlásenie pobytu obyvateľov a registra obyvateľov SR, matričnú činnosť, základné školstvo, vykonávanie pôsobnosti pre miestne komunikácie a účelové komunikácie, ochrana prípady a krajiny, štátnej vodnej správy, ochrana pred povodňami, ochrana ovzdušia, čiastočný výkon štátnej správy na úseku stavebného poriadku, technické zabezpečenie prevádzky obce, systém štatistických podkladov a zisťovaní.

Ďalej obec vykonáva ako svoju originálnu kompetenciu osvedčovanie podpisov a listín.

Obecný úrad je výkonným orgánom obecného zastupiteľstva a starostu obce, zabezpečuje organizačné a administratívne veci. Prácu obecného úradu organizuje a riadi starosta obce.

Obecný úrad nie je členený na odbory, administratívni zamestnanci vykonávajú nasledovné činnosti :

- finančné účtovníctvo, verejné obstaranie, miestne dane a poplatky, starostlivosť a údržba verejnej zelene, správa vnútorných vecí, matrika, evidencia obyvateľov, referát verejnoprospešných služieb, dopravy a cestného hospodárstva, podnikateľská činnosť, správa obecného majetku, pokladňa , agenda pre školstvo, výstavba, stavebná činnosť , ochrana životného prostredia, personálne a mzdové agendy, správa kultúrneho domu, vzdelávanie pracovníkov, práce s mládežou , rozvoj športu, organizovanie spoločenských obradov, činnosť dobrovoľného hasičského zboru obce , spolupráca so susednými obcami, miestnymi podnikateľmi, roľníckym družstvom, cirkvami , správa sociálnej agendy a služby.

Administratívni zamestnanci : Oľga Mihalisková, Marta Hurbanisová, Zlata Hurbánková, Mgr. Alena Kalafutová, knižnica - Drahoslava Mrázková.

Ďalší zamestnanci – Anna Bittnerová, Ján Krč, Branislav Mertel, Peter Maňák, David Mertel, Eva Dobrucká, Zuzana Zríniová.

Rozpočtové organizácie obce

Názov: Základná škola Sobotište

Sídlo: 906 05 Sobotište č.317

IČO: 37837079

Štatutárny orgán obce: Mgr. Jana Sukupčáková

Telefón: 034/ 62 82 108, 034 62 82 113, 0902 282108

Mail: sobotiste@post.sk

Webová stránka: www.sobotisteedupage.org

Základná činnosť : Výchova a vzdelávanie v základných školách

4. Poslanie, vízie, ciele

Poslanie obce:

Mestá a obce pôsobia na Slovensku na princípoch samosprávy a ich postavenie upravuje Ústava Slovenskej republiky a Zákon SNR č. 269/1990 o obecnom zriadení, v znení neskorších predpisov. Základnou úlohou obce pri výkone samosprávy je starostlivosť o všestranný rozvoj jej územia a o potreby jej obyvateľov.

Vízie obce Sobotište :

„Sobotište– nadregionálne centrum cestovného ruchu so spokojným a aktívnym obyvateľstvom vo vysokokvalitnom životnom prostredí, obec zabezpečujúca kvalitné služby pre obyvateľov i návštevníkov obce.“

Ciele obce:

Globálnym cieľom obce je podporovať tvorbu regionálnej ekonomiky, kultúrneho rozvoja, rozvoja turizmu, zlepšenie kvality života vo vidieckej oblasti. Výhodná poloha obce pri okresnom meste Senica má veľké výhody – dedina žije svojim dedinským životom a môže byť ľahko napojená na centrum regiónu. Aj týmto spôsobom obec otvára svoje dvere nielen obyvateľom z bližšieho či vzdialenejšieho okolia ale aj obyvateľom z okolitých krajín, pre ktorých je vďaka svojej jedinečnej polohe ľahko dostupná.

5. Základná charakteristika konsolidovaného celku

Obec je samostatný územný samosprávny a správny celok Slovenskej republiky. Obec je právnickou osobou, ktorá samostatne hospodári s vlastným majetkom a s vlastnými príjmami. Základnou úlohou obce pri výkone samosprávy je starostlivosť o všestranný rozvoj jej územia a o potreby jej obyvateľov.

5.1 Geografické údaje

Obec Sobotište sa nachádza v juhozápadnej časti Slovenskej republiky (ďalej SR). Z hľadiska územnosprávneho členenia SR obec Sobotište na úrovni NUTS 3 patrí do Trnavského kraja, na úrovni obvodov/okresov obec Sobotište sa nachádza v obvode/okrese Senica.

Základné údaje o obci

Základné údaje	
Kraj:	Trnavský kraj
Okres:	Senica
Región:	Zahorie
Poloha:	48°44'27"S 17°24'32"V
Nadmorská výška:	252 m n. m.
Rozloha:	32,25 km ² (3225 ha)
Počet obyvateľov:	1 436 (31. 12. 2021)
Hustota obyvateľstva:	47,05 obyv./km ²
Prvá písomná zmienka	1 241
Nadmorská výška stredu obce v m	252
Nacionálne	
PSC	906 05
SUJ	504840
ECV	SE
Tel. predvoľba	+421-34
Oficiálne adresy	
Adresa:	Obecný úrad Sobotište č. 11 906 05 Sobotište
Web:	www.obecsobotiste.sk
E-mail:	starosta@sobotiste.sk
Telefón:	034/6282102

Geografická poloha obce : Územie obce je súčasťou Alpsko-Himalájskej sústavy, v rámci nej sa nachádza na rozhraní dvoch podsústav:

- Panónska panva,
- Karpaty.

V rámci podsústavy Panónska panva do k.ú. obce zasahuje provincia Západopanónska panva, subprovincia Viedenská kotlina, oblasť Záhorská nížina, celok Chvojnická pahorkatina. Z celku Chvojnická pahorkatina do riešeného územia zasahujú oddiele Unínska pahorkatina a Senická pahorkatina.

V rámci podsústavy Karpaty do k. ú. obce zasahuje provincia Západné Karpaty, subprovincia Vonkajšie Západné Karpaty, oblasť Slovensko-Moravské Karpaty a celky Biele Karpaty a Myjavská pahorkatina. Z celku Biele Karpaty do riešeného územia zasahuje oddiel Žalostinská vrchovina.

Rozkladá sa v údolí potoka Teplica na úpätní Bielych Karpát a jej prírodný rámec dotvára vodná plocha Kunovskej priehrady.

Katastrálne územie obce je charakteristické dvoma formami osídlenia, a to kompaktnou – samotná obec a formami rozptýleného osídlenia – tzv. kopianicami – osadami (katastrálne územie obce Sobotište z hľadiska osídlenia patrí k typickému osídleniu na Myjavskej pahorkatine: v k. ú. obce sa nachádza 32 osád, kopianíc).

Celková rozloha obce : 32 253 883 m²

Susedné mestá a obce :

Obec Sobotište zo severu susedí s obcami Chvojnica a Vrbovce, z východnej strany s mestom Myjava a obcou Podbranč, z južnej strany susedí s mestom Senica, kým zo západnej strany susedí s obcami Rovensko a Častkov.

Nadmorská výška : Nadmorská výška k. ú. obce sa pohybuje medzi 220-568 m n. m., stred obce leží v nadmorskej výške 252 m.

Seizmická intenzita

Z hľadiska seizmických pomerov sa územie obce Sobotište zaraďuje medzi stredne aktívne oblasti v rámci Slovenska.

Hydrologické podmienky

Územie obce Sobotište patrí do povodia rieky Morava. Najvýznamnejším vodným tokom k.ú. obce je rieka Teplica, ktorá preteká cez stred zastavaného územia obce (vodný tok nie je regulovaný, vytvára meandre, ktoré tvoria neopakovateľnú scenériu obce). Teplica je pravostranným prítokom Myjavy s dĺžkou 34 km, pramení v Bielych Karpatoch na území Česka, do Myjavy sa vlieva v katastri Senice. Vodný tok Teplica v zmysle vyhlášky MP SR č. 525/2002 Z.z. patrí medzi významné vodné toky. Do južnej časti k.ú. obce Sobotište zasahuje vodná nádrž Kunov.

Termálne pramene v záujmovom území sa nevyskytujú. Vodohospodársky chránené územia sa v k.ú. obce Sobotište nenachádzajú.

Klimatické podmienky

Na základe klimaticko-geografických typov Slovenska obec leží na rozhraní oblastí s nížinnou klímou a horskou klímou. K.ú. obce patrí do mierne suchej oblasti prevažne teplej klímy s miernou inverziou teplôt.

Priemerná ročná teplota vzduchu v obci je 9,8 °C. Najchladnejší je mesiac január, kedy priemerná mesačná teplota vzduchu dosahuje hodnoty -2,5 °C. Najteplejší je mesiac júl s priemernou mesačnou teplotou 19,0 °C. Priemerný počet letných dní (dní s maximálnou teplotou vzduchu 25°C a vyššou) je 55. Vykurovacie obdobie v riešenom území trvá v priemere 220 dní.

Priemerný ročný úhrn zrážok je 600-700 mm. Najviac zrážok padne v mesiacoch máj, jún a júl – priemerne za mesiac 60 mm zrážok. Priemerný počet dní so zrážkami 1 mm a viac je 90-100 dní.

Časť zrážok v zimnom období padne u nás vo forme snehu, z ktorého sa pri teplotách pod nulou utvorí pokrývka dlhšieho alebo kratšieho trvania podľa priebehu počasia. Výskyt snehu a

trvanie snehovej pokrývky na danom území sú z roka na rok veľmi premenlivé v závislosti od rázu zimy. Priemerný dátum prvého dňa so snehovou pokrývkou pripadá na začiatok decembra. Priemerný počet dní so snehovou pokrývkou za rok je 35,0, pričom najviac dní pripadá na mesiace január a február.

Najväčšie rýchlosti vetra a aj najviac veterných dní sa vyskytujú v zimnom a jarnom období. V chladnom polroku (od októbra do marca) priemerná rýchlosť vetra je 3,1 m/s, kým v teplom polroku (apríl až september) je 2,8 m/s. Prevládajúci smer vetra je SZ (24,5%), výskyt ostatných vetrov je nasledovný: S (17,7%), JV (16,3%), Z (8,5%), V (8,5%), J (6,1%), SV (6%), JZ (4,3%).

Pôdne podmienky a pôdny fond

V k.ú. obce prevládajú hlinité a ílovito-hlinité pôdne druhy. Pôdy sú bez skeletu až slabo skeletnaté. Náchylnosť pôd k erózii je stredná až silná.

Hlavné pôdne typy v severnej polovici k.ú. obce sú:

- hnedé pôdy nasýtené a hnedé pôdy nenasýtené, sprievodné hnedé pôdy oglejené, lokálne pseudogleje (na stredne ťažkých zvetralinách rôznych hornín, dominu),
- hnedé pôdy oglejené, sprievodné pseudogleje a hnedé pôdy nasýtené, lokálne gleje (na stredne ťažkých až ťažkých zvetralinách rôznych hornín).

V južnej polovici k. ú. sa nachádzajú hnedozeme – miestami erodované hnedozeme (na sprašiach).

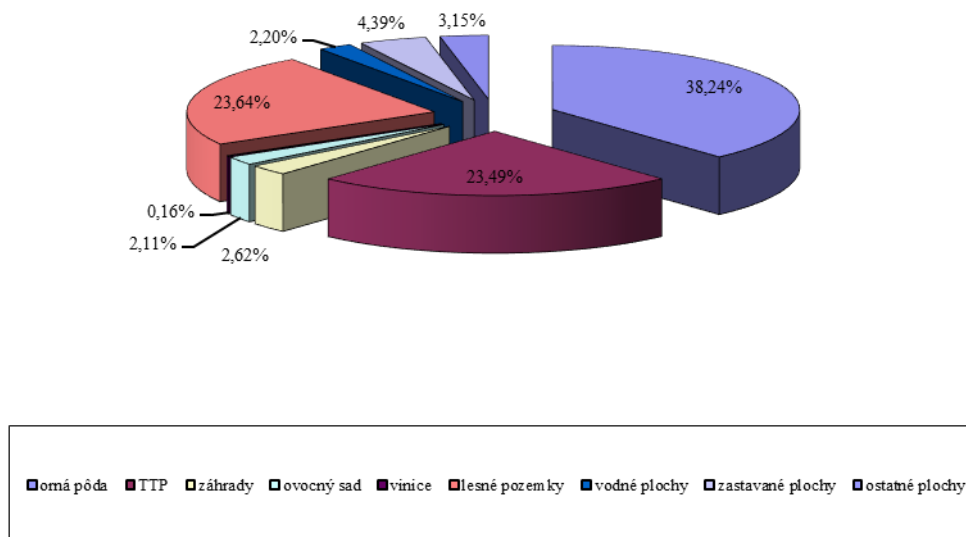
Bonita poľnohospodárskych pôd je dobrá – v riešenom území sa nachádzajú produkčné až málo produkčné pôdy.

Tabuľka 7 Pôdny fond v roku 2014

Pôdny fond	Rozloha (ha)	Rozloha (%)
Poľnohospodárska pôda:		
- Orná pôda	1 233,31	38,24
- TTP	757,50	23,49
- Záhrady	84,45	2,62
- Vinice	5,25	0,16
- Ovocný sad	68,05	2,11
Spolu poľnohospodárska pôda	2 148,57	66,62
Nepoľnohospodárska pôda:		
- Lesné pozemky	762,60	23,64
- Vodné plochy	70,94	2,20
- Zastavané plochy	141,73	4,39
- Ostatné plochy	101,57	3,15
Spolu nepoľnohospodárska pôda	1 076,82	33,38
Celkom pôda	3 225,39	100,00

Zdroj: Štatistický úrad SR, 2014

Graf 1 Štruktúra pôdneho fondu v obci Sobotište v roku 2014



Flóra a fauna

Z hľadiska fyto geografického členenia riešené územie leží na hranici dvoch oblastí:

- oblasť panónskej flóry (Pannonicum), obvod eupanónskej xerotermej flóry (Eupannonicum), okres Záhorská nížina,
- oblasť západokarpatskej flóry (Carpathicum occidentale), obvod predkarpatskej flóry (Praecarpaticum), okres Biele Karpaty.

Potenciálna prirodzená vegetácia je vegetácia, ktorá by sa za daných klimatických, pôdnych a hydrologických pomerov vyvinula na určitom mieste (biotope), keby vplyv ľudskej činnosti ihneď prestal pôsobiť. Poznanie prirodzenej potenciálnej vegetácie územia je dôležité najmä z hľadiska rekonštrukcie, obnovy a ďalšieho prirodzeného vývoja vegetácie (lesnej aj nelesnej) s cieľom jej priblíženia sa či úplného prinavrátania do prirodzeného stavu, aby sa tak zabezpečila ekologická stabilita územia.

Potenciálnu prirodzenú vegetáciu na väčšine riešeného územia predstavujú:

- dubovo-hrabové lesy,
- jaseňovo-brestovo-dubové a jelšové lužné lesy,
- dubové a cerovo-dubové lesy,
- kvetnaté bukové a jedľové lesy.

Vplyvom intenzívneho hospodárenia pôvodná vegetačná pokrývka bola vo väčšej časti odstránená (zachovali sa zvyšky lesov a lesíkov, ktoré umožňujú vytvoriť obraz o ich

prírodnom alebo jemu blízkom zložení - ochrana týchto lesov je veľmi dôležitá, lebo spôsobujú ako ekostabilizačný faktor), na miestach prirodzených kultúr sa nachádzajú stredne úrodné poľnohospodárske pôdy Slovenska.

Z hľadiska živočíšnej regionalizácie Slovenska územie obce patrí do hraničného pásma medzi Panónskou oblasťou a Západnými Karpatmi. V rámci Panónskej oblasti riešený priestor patrí do dyjsko-moravského obvodu, kým v rámci Západných Karpát riešený priestor patrí do vonkajšieho obvodu a do moravsko-slovenského okrsku.

Na území obce sa z poľovnej (srstnatej i pernatej) zveri vo voľnej prírode nachádzajú všetky významné druhy (srnec, diviak, bažant, jarabica a zajac).

Analýza stavu životného prostredia a ochrana krajiny

Súčasný stav kvality životného prostredia záujmového regiónu je výsledkom vzájomného priestorového a časového pôsobenia stresových faktorov rôznej intenzity. Kataster obce Sobotište nemá vybudovaný vodovod, kanalizáciu ani čističku odpadových vôd.

Ochrana prírody

V zmysle návrhu „Konceptie územnej ochrany prírody a krajiny SR“ navrhujú na vyhlásenie v riešenom území dve lokality zapísané v okrese Senica pod poradovým číslom 5. a 6. Sú to nasledovné lokality v katastrálnom území obce Sobotište:

- ⇒ Kaštieľska hora – Malejovský les – časť (predpokladaná kategória vyhlásenia je „chránený areál“ na ploche 158 ha),
- ⇒ Kaštieľska hora (predpokladaná kategória vyhlásenia je „prírodná rezervácia“ na ploche 20 ha).

Do k.ú. obce Sobotište zasahuje aj 1 veľkoplošné chránené územie, a to Chránená krajinná oblasť Biele Karpaty (ktorá na moravskej strane nadväzuje na CHKO Bílé Karpaty). CHKO Biele Karpaty bola prvýkrát vyhlásená v roku 1979 vyhláškou MK SSR č. 111/79 Zb. na rozlohe 62 808 ha. Po úprave hraníc CHKO v rokoch 1987-1988 bola vyhláškou MK SSR č. 65/89 Zb. s účinnosťou od 1.8.1989 ustanovená CHKO Biele Karpaty. Táto vyhláška predovšetkým redukovala rozlohu CHKO na 43 519 ha, z toho 28 420 ha tvoril lesný pôdny fond, 12 004 ha poľnohospodársky pôdny fond, 226 ha vodné plochy, 338 ha zastavané plochy a nádvoria a 2 531 ha ostatné plochy. V krajinej scenérii sa mozaikovite striedajú rozsiahle lesné komplexy s poľnohospodárskou krajinou, lúkami, pasienkami a ornou pôdou. Účelom ochrany oblasti je zachovanie a zveľaďovanie ukázkových častí rázovitej krajiny Bielych Karpát, Myjavskej pahorkatiny, Chvojnickej pahorkatiny a Považského podolia, klimatických, vodných, pôdnych a lesných pomerov, druhovej pestrosti flóry a fauny, ako aj rozptýlených prírodných útvarov.

Ovzdušie

Z hľadiska kvality ovzdušia územie obce nepatrí medzi zaťažené oblasti, ako aj širšie územie, obvod Senica patrí v rámci SR z hľadiska znečistenia ovzdušia k menej zaťaženým územiám (čo je dôsledok spolupôsobenia viacerých faktorov: nížinný reliéf, absencia priemyselných závodov znečisťujúcich ovzdušie). Na znečisťovaní ovzdušia sa v regióne

v podstatnej miere podieľajú existujúce stacionárne zdroje znečisťovania ovzdušia a automobilová doprava, ktoré zaťažujú ovzdušie hlavne tuhými znečisťujúcimi látkami, SO_x, NO_x a CO.

Z hľadiska komunálnych zdrojov znečistenia ovzdušia v obci možno konštatovať, že plynofikáciou obce bolo odstránené znečistenie z lokálnych zdrojov vykurovania. V súčasnosti strednými zdrojmi znečisťovania ovzdušia sú kotoľne (ich počet je 2) a sušička obilia v roľníckom družstve.

V znečistení ovzdušia osobitné postavenie má poľnohospodárska výroba. V riešenom území živočíšna výroba je sústredená v jednom hospodárskom dvore (v ktorom sa realizuje chov hov. dobytky).

Voda

Právna starostlivosť o vodu je vymedzená v zákone č. 409/2014 Z

.z., ktorým sa mení a dopĺňa zákon č. 364/2004 Z. z. o vodách a o zmene zákona Slovenskej národnej rady. Tento zákon vytvára podmienky na všestrannú ochranu povrchových vôd a podzemných vôd vrátane vodných ekosystémov a od vôd priamo závislých krajinných ekosystémov, na zlepšenie stavu povrchových vôd a na ich účelné a hospodárne využívanie.

V strednodobom horizonte je potrebné riešiť povodňovú ochranu obce od rozvodnenej rieky Teplica, zabezpečiť kvalitnú ochranu obyvateľov obce pred povodňami a následnými škodami.

Pôda

Z hľadiska kvality pôdneho fondu riešené územie disponuje so stredne kvalitným pôdnym fondom. Podľa charakteristiky bonitovaných pôdno-ekologických jednotiek poľnohospodárska pôda je zaradená do klimatického regiónu dostatočne teplého, suchého, pahorkatinného.

Pôdy sú na rovinách, miernych, stredných až výrazných svahoch s rôznym stupňom skeletovitosti. Pôdy na svahoch sú ohrozené pôsobením vodnej erózie, pôdy na rovinách sú ohrozené pôsobením veternej erózie.

Kontaminované pôdy sa nenachádzajú v k.ú. obce. Kontaminácia PPF a následne povrchových alebo podzemných vôd sa nepredpokladá ani z chemizácie poľnohospodárskej výroby, lebo dávky čistých živín NPK sa výrazne poklesli v poslednom desaťročí (dávky NPK sa v súčasnosti pohybujú pod 100 kg na 1 ha, čo je pod potrebou), ktorá skutočnosť sa prejavila aj na úrodách poľnohospodárskych plodín.

Poľnohospodárska pôda je v závislosti na klimatických podmienkach ohrozená vodnou a veternou eróziou hlavne na lokalitách so svahovitosťou nad 7°. Hlavnou príčinou tohto javu je nevyhovujúce usporiadanie krajiny štruktúry.

Hluk

V záujmovom území najväčším zdrojom hluku je intenzívna doprava prechádzajúca obytnou zónou na cestách II/500 a II/581.

V strednodobom horizonte je potrebné riešiť zaťaženosť obce hlukom a vibráciou výstavbou obchvatu obce po východnom a južnom okraji intravilánu obce na cestách II/500 a II/581.

5.2 Demografické údaje

Hustota a počet obyvateľov : Počet obyvateľov k 31.12.2021 - 1 436

Hustota obyvateľstva na km ²	47
---	----

V roku 2003 v obci Sobotište žilo 1 534 obyvateľov, o 10 rokov neskôr nastal pokles o 38 na 1 496 obyvateľov. Za ďalšie obdobie klesol počet obyvateľov k 31.12.2014 o 11 na 1 485 obyvateľov (tabuľka 11 a graf 4). K 31.12.2021 je počet obyvateľov 1 436.

Ku koncu roka 2014 žilo v obci 1 485 obyvateľov. Z celkového počtu obyvateľov tvorilo za r. 2014 predproduktívne obyvateľstvo 13,74 %, 69,49 %-ami je zastúpené produktívne a 16,77 %-ami poproduktívne obyvateľstvo (graf 3). K 31.12.2021 to bolo 1436 obyvateľov.

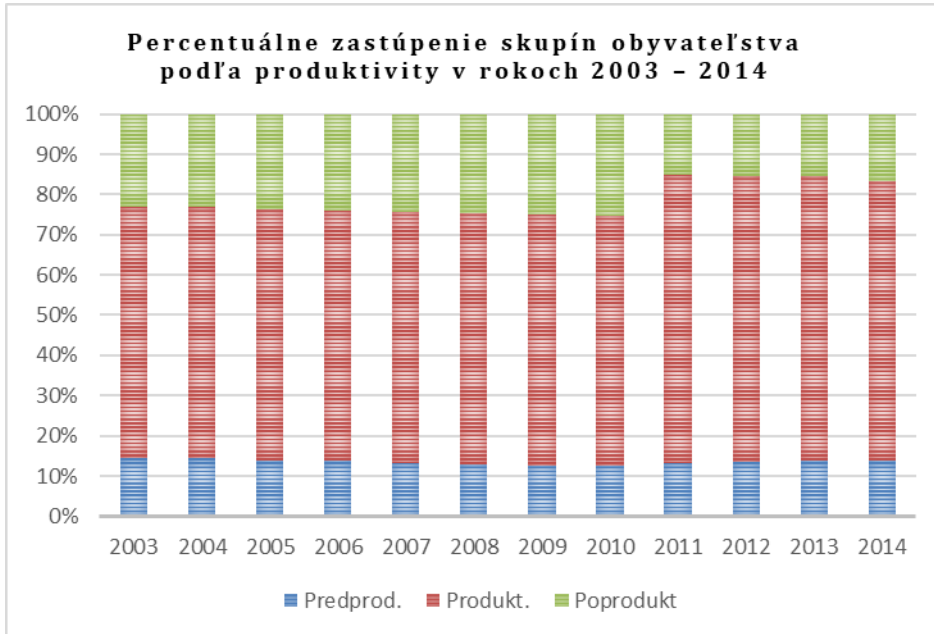
Z hľadiska ďalšieho vývoja obyvateľov má značný význam zastúpenie obyvateľov v predproduktívnom veku (0-14 rokov), ktoré je v tomto prípade nižšie ako poproduktívna zložka obyvateľstva (muži nad 60 rokov a ženy nad 54 rokov). V súčasnosti sa v Sobotišti z hľadiska demografického vývoja obyvateľstva okrem mierneho poklesu počtu obyvateľov prejavuje aj trend starnutia obyvateľstva. Priemerný vek obyvateľov v r. 2014 je 41,98, čo je takmer o rok viac ako v roku 2009. Tento údaj je podstatne vyšší ako celoslovenský priemer (39,87).

Demografická štruktúra obyvateľov v rokoch 2003 – 2014

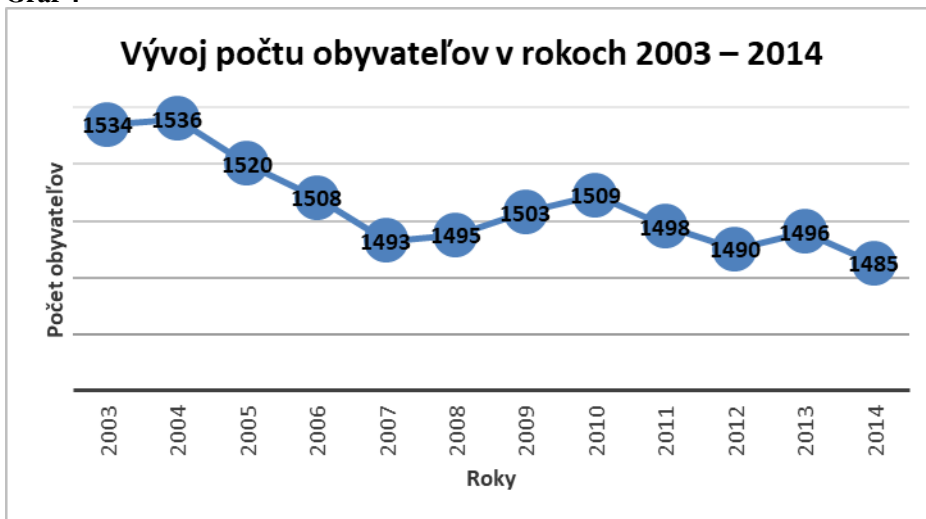
		2003	2004	2005	2006	2007	2008	2009	2010	2011	2012	2013	2014	
Obyvateľstvo	Predprod.	Muži	110	111	107	104	97	93	94	93	101	108	109	105
		Ženy	111	111	104	105	98	97	94	98	95	94	100	99
		Spolu	221	222	211	209	195	190	188	191	196	202	209	204
		%	14,41	14,45	13,88	13,86	13,06	12,71	12,51	12,66	13,08	13,56	13,97	13,74
	Produkt.	Muži	506	504	504	496	499	500	500	504	551	545	547	537
		Ženy	454	456	447	441	434	436	439	434	525	515	509	495
		Spolu	960	960	951	937	933	936	939	938	1076	1060	1056	1032
		%	62,58	62,50	62,57	62,14	62,49	62,61	62,48	62,16	71,83	71,14	70,59	69,49
	Poprodukt	Muži	121	123	125	129	131	128	135	140	88	89	89	101
		Ženy	232	231	233	233	234	241	241	240	138	139	142	148
		Spolu	353	354	358	362	365	369	376	380	226	228	231	249
		%	23,01	23,05	23,55	24,01	24,45	24,68	25,02	25,18	15,09	15,30	15,44	16,77
Spolu		1534	1536	1520	1508	1493	1495	1503	1509	1498	1490	1496	1485	
Index vitality		62,61	62,71	58,94	57,73	53,42	51,49	50,00	50,26	86,73	88,60	90,48	81,93	

Zdroj: Štatistický úrad SR

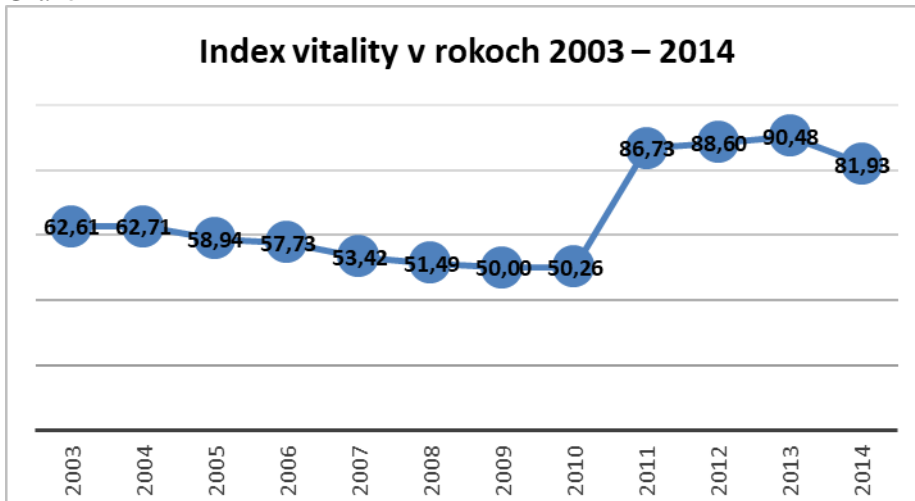
Graf 3



Graf 4



Graf 5

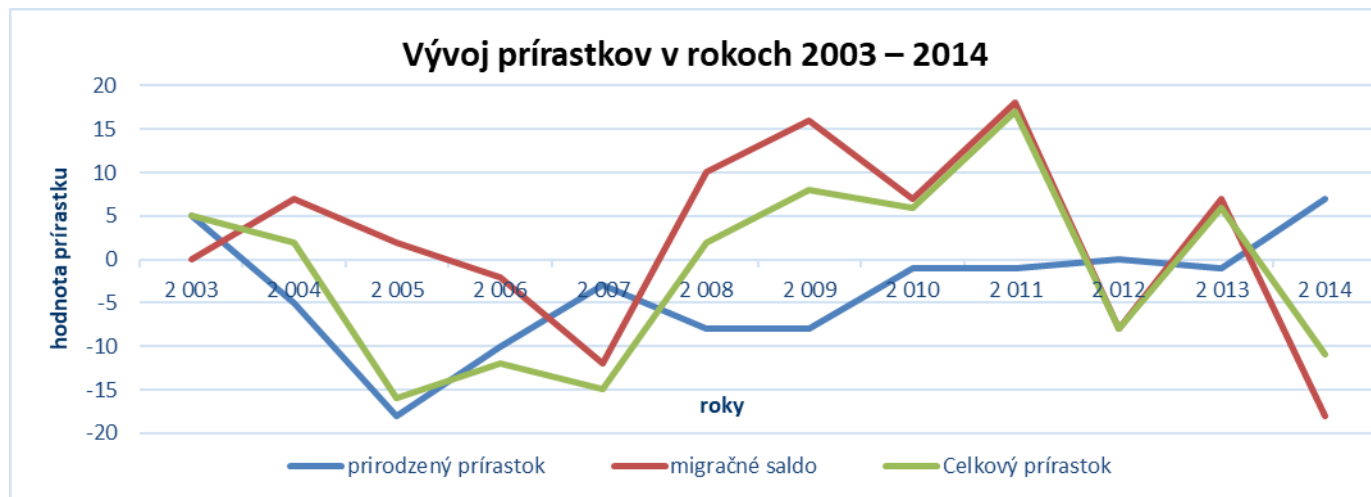


Tabuľka 11 Pohyb obyvateľstva v rokoch 2003 – 2014

<i>Bilancia obyvateľstva</i>	2003	2004	2005	2006	2007	2008	2009	2010	2011	2012	2013	2014	spolu
Živonarodení	16	17	7	11	12	10	15	14	16	18	14	15	165
Zomrelí	11	22	25	21	15	18	23	15	17	18	15	8	208
Prir. prírastok/úbytok	5	-5	-18	-10	-3	-8	-8	-1	-1	0	-1	7	-43
Priťahovaní	20	22	31	24	14	33	32	22	36	16	20	13	283
Odstáňovaní	20	15	29	26	26	23	16	15	18	24	13	31	256
Migr. prírastok/úbytok	0	7	2	-2	-12	10	16	7	18	-8	7	-18	27
Celkový prírastok	5	2	-16	-12	-15	2	8	6	17	-8	6	-11	-16

Zdroj: Štatistický úrad SR

Graf 6



Migrácia obyvateľstva je ovplyvňovaná ekonomickou situáciou mesta a mierou nezamestnanosti, situáciou na trhu práce či bytovou výstavbou a dostupnosťou bývania. V období rokov 2003 až 2014 dosiahol celkový úbytok sťahovaním hodnotu 27 obyvateľov. Pri celkovom prirodzenom úbytku 43 obyvateľov je v sledovanom 12-ročnom období celkový úbytok obyvateľstva 16 obyvateľov.

Z tabuľky 12 vyplýva, že celkový prírastok (úbytok) obyvateľstva sa z dlhodobého hľadiska pohybuje prevažne v plusových hodnotách. Možno konštatovať, že sa situácia v migrácii obyvateľstva stabilizovala, čoho dôkazom môže byť i trend sťahovania sa ľudí do vidieckych oblastí. Mínusové hodnoty celkového prírastku obyvateľstva v niektorých rokoch boli zapríčinené tým, že v sledovanom období o niečo viac obyvateľov umrelo ako sa narodilo. V rokoch 2007 – 2014 bol tento úbytok 15 obyvateľov. Druhou príčinou je migračný úbytok obyvateľstva. V období 2007 - 2014 sa do mesta prisťahovalo 186 ľudí, pričom sa z mesta odsťahovalo až 166 ľudí. Za posledných 8 rokov, teda od r. 2007 evidujeme z titulu odhlásenia úbytok obyvateľov len o 20. Medzi ďalšie faktory ovplyvňujúce vývoj migrácie patrí celková ekonomická situácia, situácia na trhu práce, bytová výstavba a možnosť získania bytu.

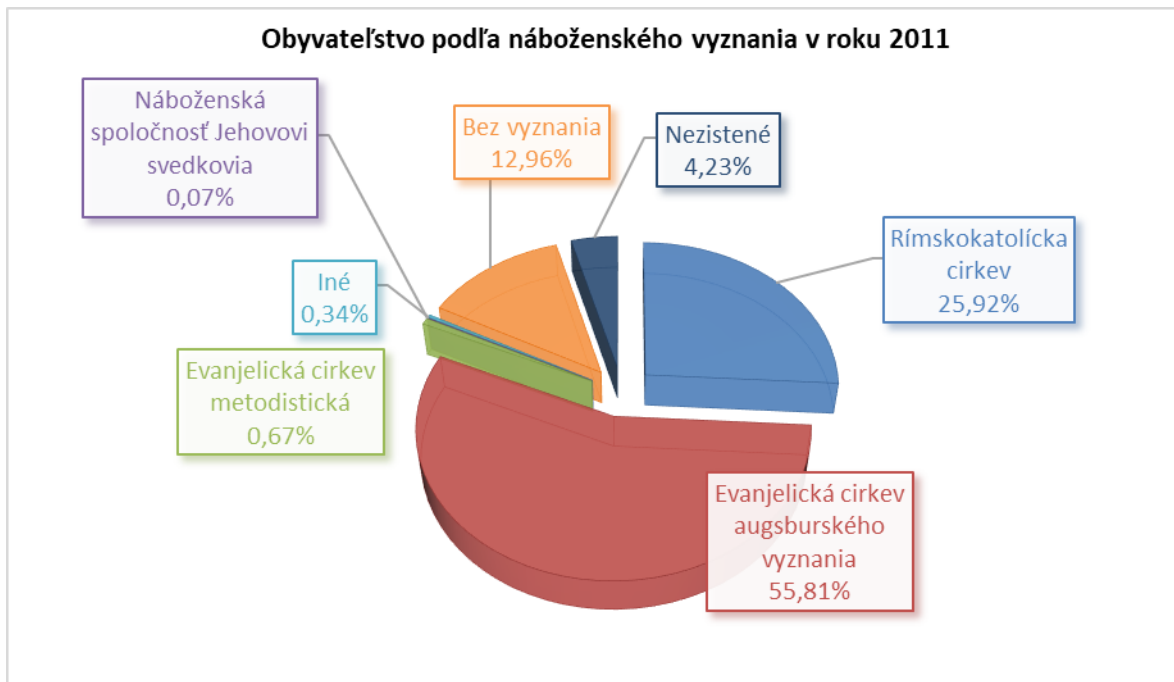
Vierovyznanie

Náboženským vyznaním sa rozumie účasť obyvateľstva na náboženskom živote niektorej cirkvi, alebo vzťah k nej. Najviac obyvateľov – 55,81 % sa pri poslednom sčítaní ľudu v roku 2011 hlásilo k evanjelickej cirkvi augsburského vyznania, čo je až o 10,55% menej ako v roku 2001. K rímsko-katolíckej cirkvi sa hlási 25,92% obyvateľov. Takmer o 3% stúpol pomer obyvateľov bez vyznania (12,96%). No pokles u dvoch najvýznamnejších vierovyznaní bol hlavne v dôsledku nárastu tých, ktorý sa v SODB 2011 k svojmu vierovyznaniu nevyjadrili, teda - Nezistení. Svoje zastúpenie v meste majú i ostatné náboženstvá – evanjelická cirkev metodistická (0,67%), náboženská spoločnosť svedkovia Jehovovi (0,07%). Podrobnú štruktúru obyvateľov obce Sobotište podľa náboženského vyznania znázorňuje tabuľka 12 a graf 7.

Obyvateľstvo podľa náboženského vyznania

Náboženské vyznanie	SODB 2011	
	Spolu	%
Rímskokatolícka cirkev	386	25,92
Evanjelická cirkev augsburského vyznania	831	55,81
Evanjelická cirkev metodistická	10	0,67
Náboženská spoločnosť Jehovovi svedkovia	1	0,07
Iné	5	0,34
Bez vyznania	193	12,96
Nezistené	63	4,23
Spolu	1 489	100

Graf 7



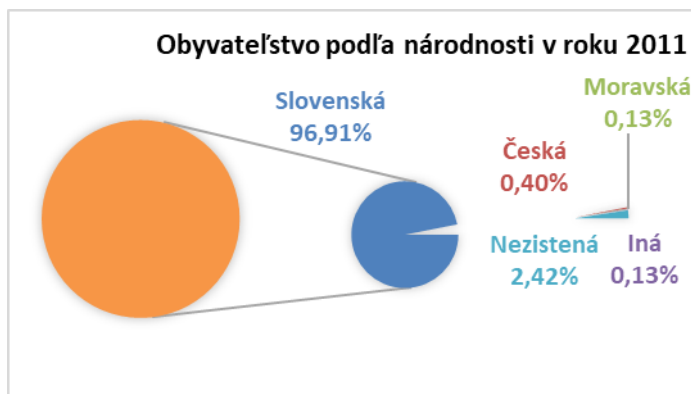
Národnostné zloženie

Národnosťou sa rozumie príslušnosť osoby k národu, národnostnej menšine alebo etnickej menšine. Pre určenie národnosti nie je rozhodujúca materinská reč, ani reč, ktorú občan prevažne používa alebo lepšie ovláda, ale jeho vlastné rozhodnutie o príslušnosti k národu, národnostnej menšine alebo etnickej menšine. Národnostné zloženie obyvateľstva obce môžeme považovať za homogénne. Podľa údajov z tabuľky 13 sa k slovenskej národnosti hlási až 96,91% obyvateľov, čo je oproti predchádzajúcemu SODB o vyše 2% menej. Nezistených predstavuje 2,42%. Ostatné národnosti dosahujú hodnoty nižšie ako 1%, preto sú zo štatistického hľadiska nevýznamné.

Tabuľka 13 Obyvateľstvo podľa národnosti

Národnosť	SODB 2011	
	Spolu	%
Slovenská	1 443	96,91
Česká	6	0,40
Moravská	2	0,13
Iná	2	0,13
Nezistená	36	2,42
Spolu	1 489	100,00

Graf 8



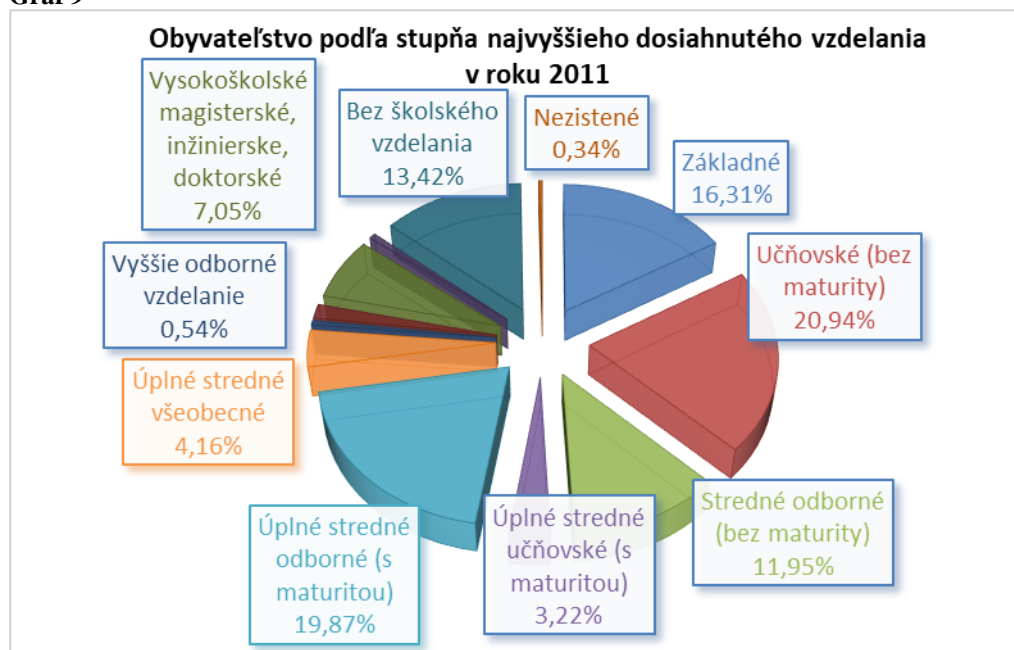
Vzdelanie

Podľa SODB 2011 môžeme konštatovať, že v obci je najviac obyvateľov s dosiahnutým učňovským vzdelaním (bez maturity) – 20,94%, čo je nárast o 11,85 % oproti roku 2001. Druhou najpočetnejšou skupinou sú obyvatelia, ktorí dosiahli úplne stredné odborné vzdelanie (s maturitou) – 19,87%, na rozdiel od r. 2001, kedy druhou najpočetnejšou skupinou bolo základné vzdelanie. Napriek tomu možno konštatovať, že z hľadiska vzdelanosti obyvateľstva vykazuje obec dobrú vzdelanostnú úroveň, najmä. Podrobnú štruktúru obyvateľov podľa vzdelania znázorňuje tabuľka 14 a graf 9.

Tabuľka 14 Obyvateľstvo podľa stupňa najvyššieho dosiahnutého vzdelania

Najvyššie dosiahnuté vzdelanie	SODB 2011	
	Spolu	%
Základné	243	16,31
Učňovské (bez maturity)	312	20,94
Stredné odborné (bez maturity)	178	11,95
Úplné stredné učňovské (s maturitou)	48	3,22
Úplné stredné odborné (s maturitou)	296	19,87
Úplné stredné všeobecné	62	4,16
Vyššie odborné vzdelanie	8	0,54
Vysokoškolské bakalárske	24	1,61
Vysokoškolské magisterské, inžinierske, doktorské	105	7,05
Vysokoškolské doktorandské	9	0,60
Bez školského vzdelania	200	13,42
Nezistené	5	0,34
Spolu	1 490	100,00

Graf 9



5.3 Ekonomické údaje

Najvýznamnejším ukazovateľom situácie na trhu práce je miera nezamestnanosti, ktorá je jedným zo základných kritérií pre klasifikovanie problémových regiónov. Sprievodným javom vysokej miery nezamestnanosti je sociálna a ekonomická ohrozenosť.

Z tabuľky vyplýva, že v roku 2021 bolo v obci Sobotište 22 nezamestnaných, čo predstavuje 3,8 %.

Miera evidovanej nezamestnanosti v okrese Senica predstavovala hodnotu 6,23 %,

Porovnanie ekonomicky aktívnych osôb a miery nezamestnanosti obce s priemerom okresu, kraja a SR k 31. 12. 2021

	Trvale bývajúce obyvateľstvo spolu	Ekonomicky aktívne osoby spolu	Miera evidovanej nezamestnanosti v %	Podiel ekonomicky aktívnych v %
Obec Sobotište	1 436	742	3,75	52,2
Okres Senica	60 504	30 662	5,17	50,6
Kraj Trnavský	554 741	283 775	2,63	51,1
SR	5 397 036	2 754 000	7,23	51,0

Zdroj: ÚPSVaR, 2019

Vývoj počtu uchádzačov o zamestnanie v obci Sobotište v rokoch 2007 – 2020

Rok	Uchádzači o zamestnanie spolu	Ženy	Muži
2007	47	22	25
2008	55	26	29
2009	101	48	53
2010	89	47	42
2011	78	38	40
2012	102	54	48
2013	91	54	37
2014	86	51	35
2015	73	43	30
2016	29	19	10
2017	24	14	10
2018	19	10	9
2019	21	11	10
2020	56	26	30
2021	22	15	7

5.4 Symboly obce

Erb obce : Erb Sobotišťa poznáme podľa odtlačkov pečatidla, ktoré sa zachovali na písomnostiach zo 17. a 18. storočia. Ich rukopis znie SIGILUM+OP(p)IDI+SOBOTISCZE- (t.j. pečať mestečka Sobotište). V strede pečatného poľa je renesančný štít s veľkou literou W, nad ňou je hviezdička. Na Slovensku poznáme viaceré erby, ktorých obsahom je písmeno W pochádzajú z 15. resp. 16. storočia. Je to obdobie vlády dynastie Jagelovcov na Slovensku. Vtedajší panovníci obľubovali popri svojich rodových erboch aj používanie iniciál vlastných mien (napr. kráľ Ľudovít Anjou používal v 14. storočí na svojich minciach písmeno L, jeho dcéra Mária M, Vladislav II Jagelovský /bol rodom Poliak) používal písmeno W (Wladyslav).

Nad písmenom „W“, „L“ bola ešte korunka (symbol kraľovania). Na základe týchto reálií patrí erb Sobotišťa medzi roky 1490-1516. Erb obce Sobotište má túto podobu, (vychádzame z historickej skutočnosti) „ v červenom štíte veľké strieborné päťkami ukončené maiuskulované písmeno W prevýšené veľkou zlatou hviezdou.“


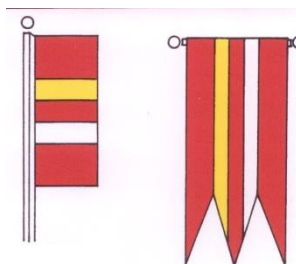
Vlajka obce : pozostáva z piatich pozdĺžnych pruhov vo farbách červenej 2/7, žltej 1/7, červenej 1/7, bielej 1/7 a červenej 2/7. Vlajka má pomer strán 2:3 a je ukončená tromi cípmi t.j. dvomi zástrihmi, ktoré siahajú do tretiny jej listu.

Zástava obce : má podobnú kompozíciu ako obecná vlajka. Pomer strán však nie je záväzne stanovený, to znamená, že zástava môže byť aj dlhšia.

Poznámka : Zástava sa od vlajky odlišuje tým, že vlajka predstavuje voľný kus textilu, ktorý sa vztyčuje na stožiar pomocou lanka. Zástava je vždy pevne spojená so žrdou, stožiarom.

Štandarda starostu/starostky/ obce: má osobitné postavenie medzi ostatnými symbolmi obce. Je vlajkou starostku /starostky/ jedným z odznakov jeho /jej/ úradu.

Pečať obce : je okrúhla, uprostred s obecným symbolom a krutopisom OBEC SOBOTIŠTE. Pečať má priemer 35 mm.



5.5 Logo obce

Obec Sobotište v súčasnej dobe nemá logo obce.

5.6 História obce

Sobotište (v priebehu stáročí nazývané tiež Zobodycha, Zsobotist, Sobotisscze, Sobotis, Oszombat) je staré viac ako 800 rokov. Prvá písomná zmienka o obci pochádza z roku 1251, kedy sa spomína ako Zobodycha, patriaca k príslušenstvu hradu Bana na Považí. Od roku 1297 bola pričlenená k hradu Branč, od 16. storočia rodinám Amadeovcov, Héderváryovcov, Nyáryovcov, Zichyovcov, Vietorisovcov a i..

V roku 1546 prišli do obce prví Habáni a vybudovali vlastné sídlisko, nazývané Habánsky dvor, s osobitnou organizáciou spoločenského života, vychádzajúcou z ich náboženského vyznania. Vytvorením dvorov vniesli do miestnych pomerov poľnohospodárskeho, zeleninárskeho, ovocinárskeho a uhliarskeho zamerania výraznú kultúru v oblasti remeselnej výroby, garbiarstva, nožiarstva, keramikárstva, kováčstva a staviteľstva. Pamiatky na ich pôsobenie žijú v Sobotišti dodnes v podobe stavieb starého mlyna, radnice, kľučiarne, zvoničky, školy, džbánkarskej dielne, hospodárskych budov a domov. V roku 1613 obec získala jarmočné právo. V roku 1700 bol založený v Sobotišti spoločný [cech](#) spomenutých remesiel pre celé branecké panstvo. V roku 1770 bola v Sobotišti založená grófom Nyárom vlnárska manufaktúra. Sobotište sa hospodársky rozvíjalo, koncom 18. storočia tu žilo v 405 domoch 3245 obyvateľov.

Do rozvoja obce významnou mierou zasiahol v 19. storočí učiteľ Samuel Jurkovič, ktorý sa usadil na tomto mieste v tridsiatych rokoch. Zaslúžil sa o založenie Gazdovského spolku – svojpomocného úverového družstva, ktoré bolo na európskom kontinente druhým v poradí po anglickom Rochdale (Jurkovičom vysadená aleja so stošesťdesiatimi lipami pod neďalekým vrškom Savarka je dnes chráneným prírodným výtvorom). Sobotište je späté so vznikom Slovenského národného divadla nitrianskeho i s menom prvej ženskej herečky Aničky Jurkovičovej.

K obci patria i kopanice, vzdialené od nej od dvoch do osem kilometrov. Boli osídlené neskoršie ako samotná obec, až začiatkom 17. storočia. Pôvodní obyvatelia kopaníc boli uhliari, neskôr i pastieri a roľníci.

V obci sú živé ľudové zvyky, pravidelne sa usporadúvajú tradičné zábavy, sedemnást' kultúrnych pamiatok s osadenými informačnými tabuľami zapísaných do Ústredného zoznamu kultúrnych pamiatok je na obec s pomerne malým počtom obyvateľov – tisícšesťsto – úctyhodné bohatstvo dokazujúce činnosť ľudí zašlých čias.

5.7 Pamiatky

V obci Sobotište turisticky najhodnotnejšími lokalitami sú:

➤ **Pamiatková zóna Habánsky dvor**

- **Habánsky dvor** – samostatné sídlisko, ktoré vybudovali Habáni v priebehu 16. a 17. storočia, najvýznamnejšie zachovalé objekty sídliska: starý mlyn, radnica, kľučiareň, kaplnka, džbánkarská dielňa, budova býv. školy a domy č. 74, 77, 79, 89, 90, 93 a 97.

– Krajský úrad v Trnave všeobecne záväznou vyhláškou č. 1/1999 z 2. júna 1999 vyhlásil časť územia obce Sobotište, časť Habánsky dvor za pamiatkovú zónu s ochranným pásmom

- **Veľký kaštieľ (Nyáryovský kaštieľ)** – pôvodne renes.-barok. budova z roku 1663, rokok.-klasicist. upravovaná v 2. tretine 18. stor., dispozične menená koncom 19. stor. a po druhej svetovej vojne; poschodová, v strednej časti trojpodlažná, s pozdĺžnym pôdorysom a bočnými vežovými prístavbami,
- **Malý kaštieľ** – rokok.-klasicist. z 2. pol. 18. stor., neskoršie upravovaný v 19. a 20. stor.; voľne stojaca dvojpodlažná budova s manzardovou strechou, so štvorcovou blokovo-trojtraktovou dispozíciou a bočným vchodom cez záhradu,
- **rímskokatolícky kostol Panny Márie Nanebovzatej** – kostol z roku [1635](#) s použitím zvyškov predošlej got. stavby,
- **evanjelický kostol a. v.** – postavený na základe [tolerančného patentu](#), ktorý vydal [Jozef II.](#) v roku [1784](#), pôvodne bol postavený bez veže, ktorá bola dostavaná v roku [1909](#),
- **pamätné tabule na evanjelickej fare a. v. ,**
- **Družstevné múzeum Samuela Jurkoviča** – Samuel Jurkovič bol zakladateľom družstevníctva na Slovensku; múzeum sa nachádza v Nyáryovskom kaštieli, ktorý dal postaviť v roku 1637 Ľudovít Nyáry v renesančno-barokovom slohu; Múzeum Samuela Jurkoviča bolo otvorené v roku 1994; expozícia v Družstevnom múzeu

Samuela Jurkoviča¹ prezentuje 164-ročnú existenciu fenoménu družstevníctva, ktorý ovplyvnil všedný i sviatočný život mnohých generácií na Slovensku; v expozícii sa popri písomných materiáloch nachádza etnografický materiál - súčasti ľudových krojov, habánska keramika a ľudové nástroje,

- **Chránený areál Lipnica – Savarka,**
- **pomník obetiam 1. svetovej vojny.**

Na území obce sa vyskytuje pôvodná dobová zástavba na viacerých uliciach.

Pre milovníkov turistiky je každoročne pripravovaný turistický pochod na jar Sobotišťská pätnástka. Sobotišťská pätnástka je zaradená do kalendára medzinárodnej turistickej organizácie IVV.

V záujmovom regióne okrem vyššie uvedených foriem cestovného ruchu sú veľmi dobré predpoklady aj pre kulinársku turistiku – návštevníkov obce môže prilákať aj vychýrenou slovenskou kuchyňou. Kuchyňa obce (ako i jej mikropriestoru), ktorá je vzácnou zmesou tradícií a kultúr (ktoré sa na tomto území dlhodobo dotvárali), je oddávna založená na troch princípoch: vynikajúca kvalita surovín, generáciami k dokonalosti dopracované tradičné receptúry a dostatok času a poctivosti pri príprave jedál (varenie je doteraz v mnohých rodinách láskyplným obradom).

Cestovný ruch v mikropriestore obce

Host' – dovolenkár necestuje len do konkrétneho zariadenia alebo do konkrétneho mesta či obce, ale vníma príslušný región ako celok. Preto je potrebné, aby ponuky cestovného ruchu boli navzájom regionálne zosúladené, rozvíjané a uplatňované. Z týchto dôvodov sa nedá vnímať rozvoj cestovného ruchu v obci Sobotište izolovane od rozvoja cestovného ruchu v regióne obce a preto i tento materiál posudzuje stav a navrhuje rozvoj cestovného ruchu v tomto kontexte.

¹ Samuel Jurkovič bol priekopníkom družstevného hnutia na Slovensku a pod jeho vedením bol vytvorený Gazdovský spolok, jedna z prvých družstevných organizácií v Európe.

Širší priestor obce Sobotište sa vyznačuje diverzitou vidieckej krajiny, zachovalým jedinečným ľudovým umením, zvykmi a folklórom, čo vytvára priaznivé predpoklady pre rozvoj vidieckeho turizmu a agroturistiky.

V mikropriestore obce Sobotište najvýznamnejšími turistickými cieľmi sú:

- mesto Senica – nachádza sa približne 7 km od obce Sobotište smerom na juh; mesto je významným regionálnym kultúrnym centrom; v meste sa nachádza Záhorská galéria s celoregionálnou pôsobnosťou,
- mesto Myjava – nachádza sa približne 13 km od obce Sobotište smerom na východ; mesto je strediskom rázovitej kopaničiarskej oblasti medzi Záhorím na jednej strane a Považím na druhej strane; mesto má veľký historický význam a bohaté kultúrne zázemie (každoročne v júni sa uskutočňuje veľký folklórny festival); mesto i celý myjavský región sú tiež známe svojou kvalitnou slivovicou,
- mesto Skalica – nachádza sa približne 22 km od obce Sobotište smerom na západ; leží na hraniciach s Českou republikou, centrum mesta je pamiatkovou zónou,
- zrúcaniny hradu Branč – zrúcaniny hradu Branč sa nachádzajú v Myjavskej pahorkatine na kopci vo výške 475 metrov nad morom, priamo nad Podzámkom, ktorý je miestnou časťou obce Podbranč; hrad vznikol v 13. storočí a slúžil ako pohraničný hrad strážiaci cesty cez Karpaty na Moravu; v období rokov 1674 až 1675 v ňom väznili protestantských kňazov odsúdených na galeje; hrad vyhorel na konci 17. storočia a potom postupne spustol,
- mohyla generála M.R. Štefánika – mohyla sa nachádza na vrchu Bradlo, nad cestou medzi mestom Brezová pod Bradlom a Košariskami, pamätná izba v obci Košariská,
- vyhliadkový bod Havran – najvyšší vrch v okolí obce (542 m) s predpokladmi pre rodinnú turistiku,

- kúpele Smrdáky – liečebné kúpele s celoštátnym významom na liečbu psoriázy a ekzémov, lokálnych dermatitíd, akné a artritckej psoriázy,
- Šaštín – bazilika – pútnické miesto,
- vodná nádrž Kunov – pobyt pri vode, vodné športy,
- pohorie Malé Karpaty – pobyt v horách, pešia turistika, horská cykloturistika, zimné športy,
- pohorie Biele Karpaty – pobyt v horách, pešia turistika, horská cykloturistika, zimné športy.

5.8 Významné osobnosti obce

Samuel Jurkovič bol priekopníkom družstevného hnutia na Slovensku a pod jeho vedením bol vytvorený Gazdovský spolok, jedna z prvých družstevných organizácií v Európe. Organizoval učiteľské porady a zakladal rôzne spolky slovenských učiteľov, knižnice a nedeľné školy. V roku 1841 založil Slovenské národné divadlo nitrianské.

Anna Jurkovičová – prvá slovenská herečka- dcéra Samuela Jurkoviča.

Daniel Krman – najplodnejší a najpozoruhodnejší slovenský literárny a kultúrny činiteľ v minulosti.

PhDr. Bohuslav Šulek – narodil sa v Sobotišti, odišiel do Chorvátska, je významný zakladateľ časopisov Danica, Gospodárski list, Pozor, aktívne zasahoval do chorvátskeho kultúrneho a politického života, pomáhal budovať chorvátske časopisectvo a novinárstvo prírodné vedy. Bol členom Juhoslovanskej akadémie.

Viliam Šulek- účastník slovenského povstania roku 1848, spolupracovník Slovenskej národnej rady a veliteľ ozbrojenej jednotky v Krajnom

Drahotín Šulek – osvetový pracovník, založil v Sobotišti čitateľský spolok a v roku 1840 Slovenskú školskú knižnicu.

Ján Šulek – evan. farár, ktorý šíril kultúrno-národnostné povedomie medzi prostým obyvateľstvom našej obce. Mal vynikajúce literárne znalosti, známe sú aj jeho drobné spisovateľské práce Vodolekář, Rozmlúvaní v ohni.

Eudovít Šulek – blízky spolupracovník L. Štúra, prispieval k vydávaniu rôznych spisov a zbierok básní

Pavel Beblavý – pôsobil v obci ako evan. farár, venoval sa literárnej tvorbe, hlavne próze, v ktorej spracúval historické fakty.

Daniel Jaroslav Bórik – významný organizátor národného povstania 1848-1849, zúčastňoval mnohých významných podujatí štúrovcov, po revolúcii organizoval zbierky na pätník L. Štúra.

Zapájal sa do činnosti Matice slovenskej.

Ján Pullman – sobotištský richtár, zakladateľ nového peňažného družstevného ústavu po vzore

S. Jurkoviča. Vznikol v roku 1874 pod názvom „Pomocná pokladnica v Sobotišti“. Bol popredným funkcionárom v Úverovom družstve a v Potravinovom družstve.

Martin Jursa – mladý sobotištský rodák, narodený v r. 1900, ktorý ako vojak bol za účasť na protivojnovnej vzbure popravený na Bratislavskom hrade.

Fidrich Rokk – nar.1825 v Sobotišti, veliteľ fregaty, člen oceánografickej expedície na Novom Zélande, V rakúsko-prusko-talianskej vojne dostal vojenský kríž za zásluhy, neskôr šéf námornej komandatúry a vedúci oddelenia ministerstva vojny. Zomrel v r. 1884 v Grazi.

Samuel Jurkovič



Nyáryovský kaštieľ



Habánska kaplnka

6. Plnenie funkcií obce (prenesené kompetencie, originálne kompetencie)

6.1. Výchova a vzdelávanie

V súčasnosti výchovu a vzdelávanie detí v obci poskytuje:

- Základná škola Sobotište
- Materská škola Sobotište

Výchovu a vzdelávanie v obci zabezpečuje aj školský klub detí a školská jedáleň.

Základná škola má právu subjektivitu. Materská škola je neprávny subjekt.

Základná škola

- vyučovanie prebieha v súlade s učebnými osnovami a učebnými plánmi pre deti pre 1. a 2. stupeň ZŠ. Škola má primerané priestorové a materiálne podmienky, ktoré ďalej v spolupráci s obcou a inými organizáciami rozvíja. Všetci jej pedagogickí pracovníci majú potrebné odborné vzdelanie. Základnú školu v školskom roku 2020/2021 navštevovalo 142 žiakov, ktorí sa vyučujú v 9 ročníkoch. Škola zabezpečuje aj širokú ponuku voľnočasových aktivít vo forme záujmových krúžkov, tvorivých dielní a akcií školy na podporu talentov, schopností, zručnosti pre deti a mládež v obci.

Škola je umiestnená na ohradenej ploche parkového charakteru veľkosti približne 2 ha v tichom prostredí na východnom okraji obce cca 200 metrov od centra obce. Školský obvod tvoria obce Sobotište a Podbranč. Dochádzka z Podbranča i zo vzdialenejších častí Sobotišt'a je zabezpečovaná autobusmi SAD. Žiakmi školy sú na želanie rodičov i deti z iných obcí (Senica, Vrbovce, Senica) V Škole sa vzdelávajú i žiaci so ŠVP.

Dlhodobé projekty : Otvorená škola, Práca s talentovanými žiakmi v predmete matematika, Projekt ochrany žiakov pred negatívnymi vplyvmi a v oblasti sebapoznania a medziľudských vzťahov, Škola podporujúca zdravie, INFOVEK, Program ochrany prírody a životného prostredia, Modernizácia vzdelávacieho procesu.

Školský klub detí - súčasťou základnej školy je aj školský klub detí, ktorý navštevuje 52 detí. Deti tu majú priestor na odpočinok, zábavu, rozvoj záujmov , prípravu na plnenie si školských povinností.

Školská jedáleň pri ZŠ - súčasťou základnej školy je aj školská jedáleň v ktorej sa stravuje 130 stravníkov.

Materská škola

je 3- triedna škola, ktorá sa nachádza v príjemnom a tichom prostredí. Pre deti predškolského veku zabezpečuje celodennú starostlivosť. Dieťa v našej škole absolvuje predprimárne vzdelávanie, ktoré končí dovršením šiesteho roku veku dieťaťa. Každý absolvent materskej školy obdrží osvedčenie o absolvovaní predprimárneho vzdelávania. Všetci jej pedagogickí pracovníci majú potrebné odborné vzdelanie. Pre deti pripravujeme bohatý edukačný program. Prevádzkoví zamestnanci svojou odbornou prácou prispievajú k vytvoreniu príjemného, podnetného prostredia pre pobyt detí v materskej škole.

Našou snahou je doceliť spokojnosť detí a ich zákonných zástupcov so starostlivosťou o ich ratolesť a zároveň splniť kritéria absolventa predprimárneho vzdelávania. Vytvorením láskavého, radostného a priateľského prostredia doceliť spokojnosť hlavne u detí, ktoré našu materskú školu navštevujú. V roku 2021 školu navštevovalo 50 detí.

Školská jedáleň pri MŠ – súčasťou materskej školy je aj školská jedáleň v ktorej sa stravuje 60 stravníkov.

Riaditeľ ZŠ - Mgr. Jana Sukupčáková

Riaditeľ MŠ - Jana Londáková

Zástupca riaditeľa ZŠ - Mgr. Viktória Čederlová

Zástupca riaditeľa MŠ – Alena Bittnerová

Vedúca ŠJ ZŠ - Zuzana Skoková

Vedúca ŠJ MŠ - Zuzana Skoková

Na mimoškolské aktivity je zriadená:

- školský klub detí pri ZŠ, vzdelávacie krúžky na ZŠ
- spoločenské organizácie, ktoré pracujú s deťmi – telovýchovná jednota, dobrovoľný hasičský zbor, miestna organizácia astronómov amatérov, krúžok mažoretiek, únia žien, chovatelia, poľovníci SZZ a iné

Pre zvýšenie predškolského a školského výchovného systému ZŠ a MŠ zabezpečuje vzdelávanie pedagogického zboru, zakúpenie nových moderných učebných pomôcok, interaktívne tabule. Rozvoj výchovných a záujmových aktivít s dôrazom na kreativitu, zručnosti mladej generácie je priamo vo vyučovacom procese, vo výchovných pláne, často

aj krúžkové činnosti, súťaže a podobné aktivity pomáhajú tieto zručnosti získať. Vyučovací proces podporuje a je zameraný na výučbu a propagáciu zdravého životného štýlu, tomu napomáhajú rôzne projekty – Infovek, Otvorená škola, Škola podporujúca zdravie, Prevencia delikvencie a kriminality detí a iné projekty, kde sa škola zapojila. Škola sa zapojila aj doregionálnych, nadregionálnych projektov a to „Zbieram batérie“, „Daj si čas“, zber papiera a iné. Základná i materská škola majú dobré podmienky na činnosť, ktoré sa snaží zriaďovateľ stále vylepšovať tiež v rámci svojich finančných možností a projektov.

V škole sa zrekonštruovala strecha, vymenili sa okná v celej škole, telocvični a ŠJ, to isté aj v bude MŠ, kde sa ešte zateplila strecha, obec zrekonštruovala sociálne zariadenia v MŠ a ZŠ, zlepšili sa vybavenie tried – vymenil sa všetok školský nábytok , postupne sa vymieňajú staré, poškodené učebné pomôcky v MŠ aj ZŠ. Postupne sa bude opravovať aj školské zariadenie ŠJ pri ZŠ. Opravili sa školské dielne , archív a miestnosti pre školníka.

Počet detí a žiakov v materskej a v základnej škole v obci Sobotište

Školský rok	Materská škola	Základná škola
2003/2004	44	181
2004/2005	48	166
2005/2006	48	159
2006/2007	48	140
2007/2008	49	134
2008/2009	50	128
2009/2010	56	129
2010/2011	48	132
2011/2012	48	135
2012/2013	45	130
2013/2014	46	135
2014/2015	53	126
2015/2016	50	125
2016/2017	50	134
2017/2018	50	139
2018/2019	50	134
2019/2020	50	137
2020/2021	50	142
2021/2022	50	151

6.2. Zdravotníctvo

Základné zdravotnícke služby pre obyvateľov obce Sobotište sú zabezpečené v zdravotnom stredisku, ktoré je lokalizované v centre obce pri rímsko-katolíckom kostole. Pre poskytovanie primárnych zdravotníckych služieb zariadenie je z hľadiska priestorových podmienok v súčasnosti, ako aj v strednodobom horizonte postačujúce.

Zdravotnú starostlivosť v obci poskytuje:

- Lekár MUDr. Lujza Dederová – neštatný lekár

Komplexnejšie zdravotnícke služby a nemocničné ošetrenia sú zabezpečované v mestách Senica , Myjava a Skalica. V riešenom území nie sú zastúpené zariadenia sociálnej starostlivosti – zariadenia pre starých a sociálne odkázaných občanov a zariadenia pre deti. V obci nefunguje spolok červeného kríža, existuje len združenie občanov, neregistrované, ktorí chodia pravidelne darovať krv. Obec prostredníctvom grantových projektov podporuje organizácie, ktoré sa snažia rozvíjať zdravotnícku osvetu a zdravý životný štýl. Spoločenské organizácie ako je Jednota dôchodcov, Únia žien organizuje rôzne besedy a prednášky zamerané na podporu prevencie zdravia, osvetu , organizujú činnosti (súťaže), kde rozvíjajú a poukazujú na zdravotnícku osvetu a zdravý životný štýl. Obec sa snaží zabezpečiť a vytvoriť podmienky na ochranu zdravia pre rôznymi škodlivými faktormi v životnom prostredí - zintenzívnila zber odpadu, čistenie priekop, hrádzí a verejného prostredia. Námety na zdravotný štýl, prevenciu zdravia a ochranu životného prostredia pravidelne propaguje vo svojom časopise "Spravodaj obce". Obec sa má snahu zabezpečiť pre občanov obce kvalitné zdravotnícke služby, podporuje a intenzívne prispela k oprave priestorov zdravotného strediska - napr. zavedenie plynu. V súčasnosti pomáha s menšími opravami a údržbou priestoru okolia zdravotného strediska. V obci funguje lekár pre dospelých a dorast, zatiaľ sa nedarí zabezpečiť lekára pre deti a dorast z dôvodu nezájmu lekárov pre malý počet detských pacientov.

6.3. Sociálne zabezpečenie

Na území obce nie sú zastúpené zariadenia sociálnej starostlivosti – zariadenia pre starých a sociálne odkázaných občanov .Obec podporuje činnosť jednoty dôchodcov, navštevuje starých občanov, organizuje stretnutia dôchodcov a snaží sa zabezpečovať opatrovateľskú službu občanom v zmysle zákona č.448/2008 Z. z. o sociálnych službách.

Vzhľadom na postupné starnutie obyvateľov obce i jej mikroregiónu vzniká potreba po zariadení pre oblasť sociálnej starostlivosti typu domov sociálnych služieb pre dôchodcov (penzión pre dôchodcov, dom s opatrovateľskou službou a rehabilitačnými službami).

6.4. Kultúra

Kultúra je nielen ozdobou našej spoločnosti, ale je nezastupiteľnou sférou spoločenského života v dnešnej dobe. Pôsobí na myslenie a duchovne obohacuje celkový život človeka. Je nehmotným dedičstvom našich starých otcov a materí, klenotnica ľudovej tvorby, ktorý každý z nás dostáva do vienka do svojich blízkych už od svojho narodenia. Je len na nás, aby sme to krásne prezentovali a ďalej uchovávali pre budúce generácie.

Rozvoj miestnej kultúrnej činnosti, organizovanie umeleckej činnosti, kultúrnych podujatí, záujmových činností a súťaží, výstav, divadelných predstavení a koncertov zabezpečuje predovšetkým *kultúrny dom* (s kapacitou 400 sedadiel).

Ďalším významným kultúrnym zariadením obce je Múzeum Samuela Jurkoviča, ktoré je lokalizované v priestoroch Nyáryovského kaštieľa (v ktorom majú sídlo aj obecný úrad a miestna knižnica). V múzeu je stála expozícia, ktorá približuje históriu Sobotišťa, život a dielo Samuela Jurkoviča, zakladateľa Gazdovského spolku a počiatky slovenského družstevníctva.

Obec má aj obecnú knižnicu, nachádza sa v priestoroch budovy obecného úradu, k 31.12.2021 obecná knižnica vlastnila cca 10 731 zväzkov kníh. Stálych čitateľov je 128 a počet výpožičiek je 5 086 .Kniha je zdroj poznania a oddychu, je priateľ, ktorý nikdy nepovie, že nemá čas.

Vybrané kultúrne a spoločenské podujatia a akcie v obci Sobotište

Názov kultúrneho podujatia	Termín konania
Poľovnícky ples	Január
Oblasťná výstava holubov, hydiny a králikov	Január
Maškarný ples	Február
Stretnutie so spisovateľom - beseda	Marec
Sobotišťská pätnástka	Máj
Deň matiek	Máj
Hasičská súťaž „Memoriál zaslúžilých členov“	Máj
Deň detí	Jún
Hasičská súťaž o putovný pohár DHZ a starostu obce	Júl
Oberačková zábava	August
Súťaž vo varení guláša	September
Súťaž mladých hasičov	September
Úcta k starším	Október
Martinský jarmok	November
Mikulášsky večierok	December
Vianočná akadémia	December

Kultúrno-spoločenský život v obci Sobotište reprezentujú rôzne kultúrne inštitúcie, združenia, spoločenské organizácie, občianske združenia, spolky a mimovládne organizácie, ktoré vyvíjajú svoje aktivity v najrozličnejších oblastiach kultúrno-spoločenského života. Sú dôležitou súčasťou občianskej spoločnosti, keďže svojimi činnosťami prispievajú k výraznému zlepšeniu kvality života.

Zoznam mimovládnych organizácií (Spolky a občianske združenia pôsobiace v obci Sobotište)

Spolky a združenia	Predmet činnosti
Jednota dôchodcov	Organizovanie spoločenského a kultúrneho života seniorov
Dobrovoľný hasičský zbor Sobotište	Okrem základného poslania, ktorým je ochrana pred požiarmi a živelnými pohromami, sa zaoberajú rôznymi činnosťami pre zachovanie a posilnenie povedomia našich spoluobčanov o hasičskom zbore. Venujú sa výchove mladých hasičov, udržiavajú kultúrny a spoločenský život v obci.
Krojová skupina Sobotište	Krojová skupina Sobotište pracuje pri Únii žien v Sobotišti. Zbiera ľudové piesne a tradície a v tomto duchu nacvičuje programové pásma, s ktorými vystupuje na rôznych podujatiach v regióne.
Klub slovenských turistov	Organizovanie turistických pochodov, skupinových výletov a pobytov.
Mažoretky TAKTIK Sobotište	Tanečný súbor nacvičuje podľa vlastnej choreografie rôzne vystúpenia, s ktorými obec úspešne reprezentujú na domácich i zahraničných súťažiach. Súbor každoročne v Sobotišti organizuje medzinárodnú súťaž mažoretiek.
Slovenský zväz záhradkárov	Zväz záhradkárov zabezpečuje odbornú, výchovnú, osvetovú a poradenskú činnosť v oblasti pestovania a ochrany plodín, v právnej oblasti. Organizujú výstavy ovocia a zeleniny
Miestna organizácia Slovenského zväzu astronómov amatérov Sobotište	Prevádzkovanie hvezdárne a vzdelávanie detí a občanov o astronómii.
Slovenský zväz chovateľov	Záujmové združenie občanov, ktoré na základe dobrovoľného členstva združuje chovateľov zvierat s cieľom zachovať genofond existujúcich čistokrvných plemien a druhov zvierat, ďalej ich rozvíjať šľachtením, ochraňovať ohrozené druhy zvierat.
Únia žien Slovenska	Únia žien Slovenska je nezávislá mimovládna organizácia s celoslovenskou pôsobnosťou. Hlavným poslaním je snaha o tvorbu a zabezpečenie priestoru pre všestranný osobnostný, vzdelanostný a kultúrny rozvoj ženy a priestoru pre jej plnohodnotnú sebarealizáciu v rodinnom, ekonomickom, politickom a spoločenskom živote.
Telovýchovná jednota Sobotište	Organizovanie športových podujatí
Poľovnícke združenie Sobotište	Podieľa sa na chove zveri, starostlivosti o zver a jej životné prostredie vrátane jej lovu, pričom poľovným revírom sú lesy v chotári Sobotišťa.

Obecný úrad štvrťročne vydáva obecné noviny pod názvom „Spravodaj obce“.

Obec mám od 1.9.2010 vlastnú internetovú stránku www.obecsobotiste.sk, kde poskytuje údaje o živote v obci a o činnosti samosprávy a od 18.7.2017 je obec aj na facebooku.

6.5 Hospodárstvo

Za posledných 15 rokov došlo k úbytku pracovných príležitostí v mnohých sektoroch hospodárstva mikroregiónu obce, v najväčšej miere v nosných výrobných odvetviach riešeného územia – v pôdohospodárstve a priemysle. Súčasnú zamestnanosť v obci (i jej mikropriestore) okrem dobrých agroprodukcčných prírodných podmienok ovplyvňuje najmä proces privatizácie hospodárstva, stav a rozvoj malého a stredného podnikania.

Základom hospodárskej aktivity a zdrojom obživy tunajšieho obyvateľstva bola od najstarších čias poľnohospodárska výroba, ktorá sa realizovala v priaznivých prírodných podmienkach. V dôsledku reštrukturalizácie hospodárstva v minulom desaťročí mierne klesol počet pracovníkov v tomto odvetví, avšak v čase SODB 2012 už len 40 osôb pracovalo v primárnom sektore, t.j. 0,5 % ekonomicky aktívneho obyvateľstva obce pracovalo v poľnohospodárstve a súvisiacich službách (celkový počet EA k SODB 2001 bol 800). Priemyselná výroba bezprostredného okolia obce zažila veľmi ťažké chvíle v období transformácie - tvorba nových pracovných miest v tomto odvetví v obvode/okrese Senica je stále ešte nízka.

1. Dopravná infraštruktúra

Záujmové územie sa nachádza v blízkosti križovatiek viacerých ciest európskeho významu. V blízkosti obce prebieha európsky multimodálny koridor č. IV (Berlín / Norimberg - NSR/ČR – Praha – Brno - ČR/SR – Kúty – Bratislava - Nové Zámky / Komárno – Štúrovo - SR/MR lokalizovaný pre trate železničnej a kombinovanej dopravy). Obec má relatívne dobrú dopravnú polohu aj vo vzťahu k diaľničnému systému Európy: 40 km západne od obce prechádza diaľnica D2 (E65), 42 km východne od obce prechádza diaľnica D1 (E75).

Cestnú sieť na území obce Sobotište tvoria:

- cesta II/500, ktorá je významná medziregionálna komunikácia smerujúca k cestnému hraničnému priechodu Vrbovce - Veľká nad Veličkou medzi Slovenskom a Českom;
- cesta II/581, ktorá je významná medziregionálna komunikácia zabezpečujúca prepojenie Považia a Záhoria (vedie od mesta Nové Mesto nad Váhom až k Sobotišťu, kde sa napojí na cestu I/51); cesta II/581 do riešeného územia vchádza zo západu zo smeru Častkov, kým z východu zo smeru Myjava,
- I/51, ktorá prechádza 5 km na západ od obce
- miestne komunikácie o dĺžke 15,89 km

Obec Sobotište nie je priamo napojená na európsky železničný systém. Najbližšia železničná stanica k riešenému územiu sa nachádza v meste Senica na železničnej trati č. 116 – Trnava-Kúty.

2. Vodné hospodárstvo

Zásobovanie pitnou a úžitkovou vodou

Obec Sobotište nemá vybudovaný verejný vodovod. V obci fungujú 4 skupinové vodovody, ktoré sú spravované občanmi. Približný odhad napojených ľudí na tieto vodovody je 80. V prípade nedostatku vody v rezervároch napojené domácnosti využívajú svoje vlastné studne.

Kanalizácia a čistenie odpadovej vody

V obci nie je vybudovaná verejná kanalizácia (odpadové vody sú odvádzané do žúmp a septikov) ani čistiareň odpadových vôd. Terajší spôsob odvádzania a zneškodňovania odpadových vôd z obce je na nedostatočnej úrovni a ohrozuje kvalitu podzemných a povrchových vôd nielen v obci, nakoľko odpadové vody sa dostávajú do potoka Teplica, ktorá sa vlieva do rieky Myjava a tá do rieky Morava.

Dažďové vody z komunikácií, z nehnuteľností a zo spevnených plôch sú odvádzané jestvujúcimi prícestnými odvodňovacími rigolmi pozdĺž komunikácií voľne do terénu alebo do rieky Teplica.

3. Zásobovanie elektrickou energiou

Obec Sobotište je zásobovaná elektrickou energiou z 22 kV vzdušného vedenia Senica-Myjava, výkon transformátorov vyhovuje súčasným požiadavkám obce.

Verejné osvetlenie je riešené inštalovaním výbojkových svietidiel na jestvujúcich elektrických betónových stĺpoch.

4. Zásobovanie plynom

Kompaktne zastavaná časť obce je plynofikovaná. Zdrojovým plynovodom pre zásobovanie obce je VVTL plynovod DN 700 PN 63 Senica-Holič. Zemný plyn je v prevažnej miere využívaný na vykurovanie, prípravu teplej vody a varenie.

5. Zásobovanie teplom

Centrálny rozvod tepla v obci neexistuje. Hlavným zdrojom tepla je zemný plyn. Niektoré domácnosti využívajú ako druhý zdroj tepla tuhé palivo, prípadne elektrické kúrenie. V posledných rokoch sa objavuje aj využívanie alternatívnych zdrojov, a to vykurovanie pilinami, peletami, briketami, tepelným čerpadlom a solárnymi systémami.

6. Telekomunikácie

Obec má dobré GSM pokrytie od všetkých troch mobilných operátorov (Orange a.s., T-Mobile a.s., Telefonica O2 a.s.). V obci je dostupný širokopásmový internet.

Drôtovým obecným rozhlasom je pokryté celé zastavané územie obce. Avšak 4 osady nemajú verejný rozhlas. Ide o tie osady, ktoré sú vo vzdialenosti 3 – 5 km od obce. Verejným osvetlením je pokrytá celá obec okrem prepojení medzi osadami.

7. Domový a bytový fond

Bývanie ako jedna zo základných ľudských potrieb by malo byť uspokojované na úrovni adekvátnej celkovému stupňu sociálno-ekonomického rozvoja spoločnosti. Jeho úroveň je jednou zo základných charakteristík životnej úrovne obyvateľstva.

V obci Sobotište sa v roku 2011 nachádzalo 5 bytových domov, ktoré spolu zahŕňali 24 bytov, z ktorých bolo 44 bytov trvale obývaných. Domový fond v obci dopĺňa 1 ostatná budova. Podiel bytov v rodinných domoch na celkovom bytovom fonde obce predstavoval 89,08 %. Rodinné domy v sebe zahŕňajú 634 bytov. V roku 2011 bolo 197 rodinných domov neobývaných, z nich bolo 144 určených na rekreáciu. Obec podľa údajov zo SODB 2011 nedisponovala v danom roku žiadnym bytom. Od roku 2021 pribudol v obci jeden bytový dom v priestoroch bývalej základnej školy.

Domový a bytový fond v roku 2011

	Rodinné domy	Bytové domy	Ostatné budovy	Domový fond
Trvale obývané domy	437	5	1	443
v %	98,64	1,13	0,23	100
Trvale obývané byty	416	24	7	447
v %	93,06	5,37	1,57	100
z toho:				
družstevné	-	-	-	0
byty vo vlastníctve obce	-	-	-	0
Neobývané byty	197	199	-	396

Zdroj: SODB 2011

Podľa SODB 2011 bolo v Sobotišti o 13 trvale obývaných rodinných domov menej ako v roku 2001. Pribudli trvale obývané byty v bytových domoch o 22 bytov a byty v ostatných budovách, ktorých počet sa zvýšil o 4. K 31.12.2011 sa obci Sobotište nachádzalo 676 bytových jednotiek.

Domový a bytový fond – porovnanie rokov 2001 a 2011

	Rok 2001	Rok 2011	Rozdiel
Trvale obývané rodinné domy	450	437	-13
Trvale obývané byty v bytových domoch	22	44	22
Trvale obývané byty v ostatných budovách	3	7	4
Neobývané byty rodinných domoch i bytových domoch	371	396	25
Celkový počet bytových jednotiek	674	676	2

Obec Sobotište plánuje vybudovať 15 nájomných bytov v ďalšom období.

8. Infraštruktúra voľného času

Zariadenia pre športovú činnosť predstavujú športové priestory areálu futbalového ihriska a areálu základnej školy. Areál futbalového ihriska je lokalizovaný v juhovýchodnej časti obce, súčasťou areálu sú aj sociálne zariadenia a šatne. V areáli základnej školy sú školské ihriská (volejbalové, hádzanárske, basketbalové), bežecká dráha a 1 telocvičňa, ktorá slúži pre potreby vyučovacích hodín telesnej výchovy.

9. Ostatná infraštruktúra

Okrem vyššie uvedených zariadení občianskej vybavenosti v obci sa nachádzajú knižnica v budove Obecného úradu, 1 funkčný cintorín (+ 3 nefunkčné cintoríny, z ktorých 2 sú pamiatkovo chránené) a 1 dom smútku. V súčasnosti využívaný cintorín kapacitne postačuje aj pre výhľadové obdobie. V rokoch 2008 – 2011 v rámci projektu prebehla rekonštrukcia hasičskej zbrojnice a v roku 2019-2020 prístavba hasičskej zbrojnice.

10. Charakteristika ekonomického potenciálu

V obci Sobotište je ekonomicky aktívnych 1 486 obyvateľov, čo je 51,8% z celkového počtu obyvateľstva (rok 2016). V porovnaní s celoslovenským priemerom je to o 3,0% viac ako podiel všetkých ekonomicky aktívnych obyvateľov z trvale bývajúcich obyvateľov Slovenskej republiky.

Porovnanie ekonomicky aktívnych osôb obce Sobotište s okresom, krajom a SR

	Obec Sobotište	Okres Senica	Trnavský kraj	SR
Trvalo bývajúce obyvateľstvo	1 420	60 504	554 741	5 397 036
Ekonomicky aktívne osoby spolu	742	30 770	281 741	2 730 052
Podiel ekonomicky aktívnych osôb v %	52,2	50,9	50,8	50,5

Zdroj: SODB 2011, obec 2020

Až 88% ekonomicky aktívnych osôb odchádzalo v tej dobe do zamestnania mimo obce, nakoľko v obci nebol vytvorený dostatočný počet pracovných príležitostí.

Bývajúce obyvateľstvo ekonomicky aktívne podľa pohlavia, dochádzky do zamestnania a podľa odvetvia hospodárstva v roku 2011

Odvetvie hospodárstva	Ekonomicky aktívne osoby			
	Muži	Ženy	Spolu	Z toho odchádza do zamestnania
Pestovanie plodín a chov zvierat, poľovníctvo a služby s tým súvisiace	22	9	31	30
Lesníctvo a ťažba dreva	9	3	12	12
Ťažba uhlia a lignitu	1	0	1	1
Pomocné činnosti pri ťažbe	1	0	1	1
Výroba potravín	8	5	13	12
Výroba odevov	1	2	3	3
Spracovanie dreva a výroba výrobkov z dreva a korku okrem nábytku; výroba predmetov zo slamy a prúteného materiálu	5	1	6	5
Výroba výrobkov z gumených a plastových	5	17	22	20
Výroba ostatných nekovových minerálnych výrobkov	2	1	3	3
Výroba a spracovanie kovov	2	0	2	2
Výroba kovových konštrukcií okrem strojov a zariadení	21	17	38	31
Výroba počítačových, elektronických a optických výrobkov	1	0	1	1
Výroba elektrických zariadení	4	0	4	3
Výroba strojov a zariadení i. n.	6	4	10	10
Výroba motorových vozidiel, návesov a prívesov	1	1	2	1
Výroba nábytku	2	1	3	3
Iná výroba	0	7	7	6
Oprava a inštalácia strojov a prístrojov	4	1	5	5
Výstavba budov	7	1	8	5
Inžinierske stavby	3	1	4	3
Špecializované stavebné práce	8	1	9	5
Veľkoobchod a maloobchod a oprava motorových vozidiel a motocyklov	3	0	3	3
Veľkoobchod, okrem motorových vozidiel a motocyklov	9	3	12	11
Maloobchod okrem motorových vozidiel a motocyklov	4	13	17	16
Pozemná doprava a doprava potrubím	6	0	6	6
Poštové služby a služby kuriérov	1	3	4	3
Činnosti reštaurácií a pohostinstiev	0	6	6	4

Telekomunikácie	1	0	1	1
Počítačové programovanie, poradenstvo a súvisiace služby	1	2	3	3
Informačné služby	1	1	2	2
Finančné služby, okrem poistenia a dôchodkového zabezpečenia	0	1	1	1
Činnosti v oblasti nehnuteľností	0	1	1	1
Právne a účtovnícke činnosti	0	1	1	1
Ostatné odborné, vedecké a technické činnosti	2	1	3	2
Sprostredkovanie práce	1	0	1	0
Činnosti cestovných agentúr, rezervačné služby cestovných kancelárií a súvisiace činnosti	0	1	1	1
Bezpečnostné a pátracie služby	2	0	2	2
Administratívne, pomocné kancelárske a iné obchodné pomocné činnosti	0	1	1	1
Verejná správa a obrana; povinné sociálne zabezpečenie	11	7	18	16
Vzdelávanie	4	19	23	20
Zdravotníctvo	1	16	17	15
Starostlivosť v pobytových zariadeniach (rezidenčná starostlivosť)	0	2	2	2
Sociálna práca bez ubytovania	1	4	5	5
Športové, zábavné a rekreačné činnosti	1	0	1	1
Nediferencované činnosti v domácnostiach produkujúce tovary a služby na vlastné použitie	0	1	1	1
Nezistené	14	3	17	14
Spolu	176	158	334	294
Percentuálny podiel	52,7	47,3	100	88

Sektorová zamestnanosť

Pre charakterizovanie územia z hľadiska štruktúry hospodárskych aktivít sa používa okrem iného aj členenie podľa zamestnanosti na tri základné sektory – primárny, sekundárny, terciárny.

Najviac ekonomicky aktívnych osôb – až 41,92% je zamestnaných v sekundárnom sektore (priemyselná výroba). V terciárnom sektore (stavebníctvo, veľkoobchod, maloobchod, hotely, verejná správa, školstvo, zdravotníctvo, sociálna starostlivosť) pracuje 26,65% ekonomicky aktívnych obyvateľov. V primárnom sektore (poľnohospodárstve a lesníctve) je zamestnaných 13,47%. Ekonomicky aktívnych obyvateľov bez udania odvetvia je 5,09.

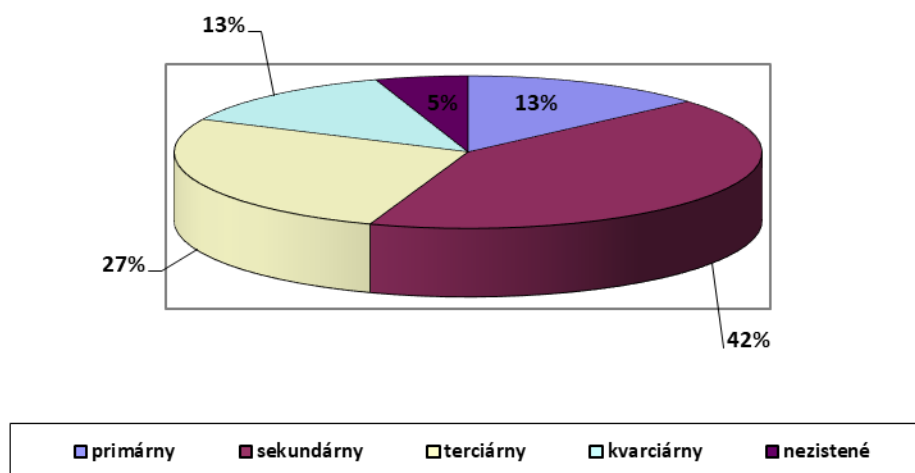
Sektorová zamestnanosť

Odvetvie hospodárstva	Ekonomicky aktívne osoby				Z toho odchádza do zamestnania
	Muži	Ženy	Spolu	Podiel v %	
Primárny sektor	33	12	45	13,47	44
Sekundárny sektor	80	60	140	41,92	118
Terciárny sektor	42	47	89	26,65	81
Kvarciárny	7	36	43	12,87	37
EA bez udania odvetví	14	3	17	5,09	14
Spolu	176	158	334	100	294

Zdroj: SODB 2011

Graf 11

Sektorová zamestnanosť



Podnikateľská sféra

Z analýzy hospodárskej základne vyplýva, že v obci malo v roku 2016 zastúpenie 129 podnikateľských subjektov – 41 právnických a 88 fyzických osôb, ktoré zabezpečovali ekonomický rozvoj obce. Z fyzických osôb bolo 82 živnostníkov, 4slobodné povolania a 2 samostatne hospodáriaci roľníci.

Právne subjekty v obci Sobotište v roku 2019

Právne subjekty	Počet
Právnické subjekty spolu	40
Fyzické osoby nezapísané v obchodnom registri – spolu	85
- FO nezapísané v obchodnom registri – živnostníci	79
- FO nezapísané v obchodnom registri - slobodné povolania	4
- FO nezapísané. v obchod. registri - samostatne hospodáriaci roľníci	2
Subjekty vedené v Registri organizácií	125

Zdroj: Štatistický úrad SR

V obci Sobotište pôsobí niekoľko podnikateľských subjektov .

Podnikateľské subjekty pôsobiace v obci

Číslo	Názov subjektu	Sídlo/Prevádzka	Predmet činnosti	Kontaktná osoba
1	BONA - krajčírstvo	Sobotište 362 PSČ 906 05	Výroba a predaj pracovných odevov	Anna Musilová
2	Branislav Hrdlička	Sobotište 358 PSČ 906 05	Projektovanie, 3D vizualizácia	Ing. Branislav Hrdlička
3	COOP Jednota, spotrebné družstvo	Sobotište 315 PSČ 906 05	Maloobchodný predaj	Jarmila Tomanová
4	Černek Pavol - LUX	Sobotište 314 PSČ 906 05	Predaj a montáž plastových okien Prevádzkovanie reštaurácie a pohostinstva	Pavol Černek Zuzana Barčáková
5	Drahomír Kaňa	Sobotište 280 PSČ 906 05	Pílenie, sušenie, predaj stavebného a stolárskeho reziva	Drahomír Kaňa
6	ELMIKA s.r.o.	Sobotište 93 PSČ 906 05	Poskytovanie služieb rýchleho občerstvenia v spojení s predajom na priamu konzumáciu	Vladimír Levčík
7	Farma Gazdovská hus	Sobotište – Vachla PSČ 906 05	Predaj očistenej hydiny z vlastného chovu (husi, kačice, husokačky)	Ing. Pavol Brek
8	FAUN spol. s.r.o.	Sobotište 96 PSČ 906 05	Predaj pekárenských výrobkov	Jankovýchová Ľubica
9	Holičstvo-kaderníctvo	Sobotište 14,130 PSČ 906 05	Holičstvo, kaderníctvo	Ľubica Petráková Jana Dobrucká
10	Pizzéria	Sobotište 83 PSČ 906 05	Pohostinská činnosť, výroba hotových jedál,	Mgr. Anna Chalupová
11	Pestovateľská pálenica Sobotište	Sobotište 150 PSČ 906 05	Pestovateľská pálenica	Ján Klvač
12	Ján Nečas, Jarmila Nečasová	Sobotište 158 PSČ 906 05	Vnútroštátna nákladná cestná doprava	Jarmila Nečasová
13	Ján Obšajt	Sobotište 16 PSČ 906 05	Oprava a údržba motorových vozidiel	Ján Obšajt
14	Ján Vlčej - ALFA	Sobotište 386 PSČ 906 05	Zákazková výroba nábytku a interiérov	Ján Vlčej

15	Orchis Sobotište	Sobotište 14 PSČ 906 05	Kozmetická činnosť	Petra Štefečková
16	LTA s.r.o.	Sobotište 264 PSČ 906 05	Prevádzkovanie cestovnej kancelárie, agentúry	Lenka Šustková
17	Ľuboš Krček	Sobotište 242 PSČ 906 05	Tesárske, pokrývačské a kampaňské práce	Ľuboš Krček
18	MANTAP	Sobotište 180 PSČ 906 05	Murárske práce, maliarske a natieračské práce	Martin Krček
19	MEDOVID	Sobotište 157 PSČ 906 05	Výroba včelárskych medzistienok, včelárske potreby, včelie produkty	Miroslav Černek
20	Miroslav Šimlinger	Sobotište 458 PSČ 906 05	Inštalatérsvo, kúrenie, voda, plyn	Miroslav Šimlinger
21	MM Motoshop – Mário Dobrucký	Sobotište 728 PSČ 906 05	Predaj a servis motocyklov	Mário Dobrucký
22	Obec Sobotište	Sobotište 11 PSČ 906 05	Pohrebná služba, vrátane prepravy zosnulých	Mgr. Dušan Horňák
23	Mittáková – Hostinec U Majera	Sobotište 315 PSČ 906 05	Pohostinské služby	Zuzana Mittáková
24	Pavol Chodúr - AUTODOPRAVA	Sobotište 714 PSČ 906 05	Oprava motorových vozidiel, autoklampiarské práce	Pavol Chodúr
25	Pavel Rybníkár DEMON-KOVO	Sobotište 212 PSČ 906 05	Nákup a predaj kovového odpadu	Pavel Rybníkár
26	Peter Šimek	Sobotište 500 PSČ 906 05	Oprava a údržba motorových vozidiel	Peter Šimek
27	R. Müller spol. s.r.o.	Sobotište 257 PSČ 906 05	Prenájom motorových vozidiel a prívesných vozíkov, poskytovanie služieb v poľnohospodárstve a záhradníctve, osobná a nákladná doprava	Ing. Robert Müller
28	Róbert Klačan	Sobotište 173 PSČ 906 05	Oprava a údržba motorových vozidiel	Róbert Klačan
29	Roľnícke družstvo Samuela Jurkoviča	Sobotište 70 PSČ 906 05	Poľnohospodárska výroba, cestná motorová doprava	Agroráció
30	Roman Pekar	Sobotište 330 PSČ 906 05	Predaj polykarbonátových platní LEXAN	Roman Pekar
31	Stanislav Slezák	Sobotište 357 PSČ 906 05	Inštalácia kanalizačných, výhrevných a klimatických zariadení	Stanislav Slezák
32	Tomečková Dana	Sobotište 96 PSČ 906 05	Sprostredkovanie obchodu s rozličným tovarom	Dana Tomečková
33	TOMTRANS	Sobotište 502 PSČ 906 05	Verejná cestná nákladná doprava	Tomáš Čederle
34	ULART s.r.o.	Sobotište 124 PSČ 906 05	Stavby, dokončovacie stavebné práce, murárstvo	Artur Iwaniec
35	Velický – nákladná doprava s.r.o.	Sobotište 265 PSČ 906 05	Nákladná cestná doprava, diagnostika a opravy cestných vozidiel	Peter Velický
36	Vladimír Černek - PLASTPOL	Sobotište 44 PSČ 906 05	Výroba plastových výrobkov	Vladimír Černek
37	Vladimír Nečas	Sobotište 170 PSČ 906 05	Vodoinštalatérsvo	Vladimír Nečas
38	Vladimír Talába	Sobotište 174 PSČ 906 05	Murárske práce	Talába Vladimír

11. Analýza vonkajšieho prostredia

Obec Sobotište leží v západnej časti Slovenska na hranici s Českou republikou, čo má priamy i nepriamy vplyv na vývoj samotnej obce.

Širšie regionálne vzťahy

Trnavský kraj (ďalej len „TTK“) je prevažne vidiecky, konkurencieschopný, rýchlorastúci región SR s perspektívou druhého najkonkurencieschopnejšieho regiónu na úrovni SR s vysokou atraktivitou a pozíciou v blízkosti centra rozvojových aktivít EÚ a s možnosťou cezhraničnej spolupráce s Českou, Rakúskou a Maďarskou republikou. Počtom obyvateľov je TTK najmenším krajom SR. Podnikateľská aktivita je priemerná, so zahraničnou účasťou sa v TTK nachádza 1 522 podnikateľských subjektov. Región je vysoko zaujímavý pre umiestňovanie zahraničných investícií. Miera dodatočných investičných multiplikačných efektov v regióne bude v budúcnosti vo veľkej miere závisieť od schopnosti zvýšiť podiel vnútroregionálnych dodávok, či už podporou zapojenia sa regionálnych firiem do dodávateľských reťazcov (podpora subkontraktu), resp. podpory lokalizácie nových dodávateľov v regióne. Priaznivo možno hodnotiť aj vývoj sektorovej štruktúry v regióne, ktorý prešiel pomerne rýchlo sektorovou reštrukturalizáciou a posilnil pozíciu najvýznamnejších sektorov (energetika, automobilový priemysel a elektrotechnický priemysel nasledovaný vybranými segmentmi spotrebného priemyslu). TTK patrí medzi poľnohospodársky produktívne regióny. Zároveň vykazuje štvrtý najvyšší podiel na poľnohospodárskej produkcii SR a tretí najvyšší podiel na tržbách z predaja výrobkov z prvovýroby, významné postavenie má aj v rastlinnej aj v živočíšnej produkcii. TTK dosiahol druhé najvyššie priemyselné tržby v SR (16,5 %). TTK sa v roku 2008 vyznačoval pomerne vysokým počtom zamestnancov v priemysle (12,7 %) a tretími najvyššími mzdami (680,47 Eur). TTK nepatrí medzi najnavštevovanejšie kraje SR, hoci nemá najnižšiu ubytovaciu kapacitu, dosiahol najnižšiu návštevnosť (6,7 %). Celkom možno očakávať, že si udrží pozíciu pomerne hospodársky a sociálne vyspelého regiónu, je najviac sa približujúci k úrovni priemeru EÚ. V priemyselnej výrobe bude naďalej dominovať automobilový, elektrotechnický priemysel a energetika, aj keď je ohrozený odlivom investorov do ekonomicky atraktívnejších oblastí. Inovačný potenciál regiónu je pomerne nízky a mal by byť zameraný na rozvoj najmä v automobilovom, elektrotechnickom priemysle a energetike, technológií v oblasti znižovania energetickej náročnosti výroby, zvyšovania spotreby energie z obnoviteľných zdrojov, technológií znižujúcich nepriaznivý dopad na životné prostredie a pod..

Charakteristika špecifických stránok regiónu

V porovnaní s regiónmi vyspelých krajín EÚ a regiónmi SR možno konštatovať, že TTK využíva iba čiastočne svoj rozvojový potenciál. Najvýraznejšie rezervy sa nachádzajú v nedostatočnej úrovni využívania inovačného potenciálu v rozhodujúcich odvetviach. Dôsledkom toho je slabé prenikanie inovácií do priemyslu a služieb v odvetviach sústredených v regióne. V porovnaní so svetovými trendmi zvyšovania kvality verejných služieb cestou informatizácie a s vývojom v okolitých krajinách je úroveň informatizácie

TTK nízka a pre budúci rozvoj regiónu nedostatočná. Za najväčší nevyužitý rozvojový potenciál regiónu ako základu konkurenčnej výhody TTK možno považovať:

- rozvoj vidieka a vybraných ekonomických aktivít v poľnohospodárstve,
- vysoký podiel vysokoškolsky vzdelaných obyvateľov,
- silný potenciál cezhraničnej a medzinárodnej spolupráce,
- vnútroregionálne väzby medzi rozvojovými centrami a vidiekom.

Konkurenčná výhoda

Konkurenčná výhoda TTK je tvorená výhodnou geografickou polohou v blízkosti rozvojových aktivít EÚ, vysokým podielom zahraničného kapitálu a vysokokvalifikovanou pracovnou silou v strategicky dôležitých sektoroch.

Strategické ciele:

1. rozvoj ľudských zdrojov v nových strategicky dôležitých odvetviach,
2. rozvoj environmentálnej infraštruktúry a regionálnej logistiky,
3. posilnenie postavenia vedy, vývoja a inovácií,

Očakávané dopady:

- udržanie vysokého ekonomického rastu súčasne s rastom kvality života v regióne,
- zlepšenie životného prostredia,
- využitie medzinárodnej spolupráce a vnútorného potenciálu k rozvoju poznatkovo orientovanej ekonomike,
- informatizácia verejnej správy a zlepšenie kvality služieb poskytovaných obyvateľom na vidieku.

Užšie regionálne vzťahy

Obec Sobotište je súčasťou Kopaničiarskeho regiónu, ktorý je situovaný v pohoriach Biele a Malé Karpaty a tiež v o niečo nižšej Myjavskej pahorkatine, čím poskytuje obyvateľom, ale aj návštevníkom regiónu príjemné a tiché prostredie pre bývanie a iné aktivity. Rozmanitosť všetkých zložiek prírody, spätá so špecifickým rázom kopaničiarskej krajiny, dodáva Kopaničiarskemu regiónu neopakovateľný charakter, ktorý môže byť dobrým východiskom pre rozvoj vidieckeho cestovného ruchu v regióne a aktivít súvisiacich s agroturistikou. Tiché a odľahlé kopanice, vyhľadávané najmä obyvateľstvom túžiacim po pokoji, disponujú zdravým prírodným prostredím. To je značnou výhodou, vzhľadom na blízke väčšie mestá (Senica, Skalica) a s ním spojený priemysel, ktorých kvalita životného prostredia je nižšia. Podľa regionalizácie Slovenska k. ú. Sobotište a spadá do Záhorského regiónu cestovného ruchu, ktorý patrí k najstarším osídleným územiám na Slovensku.

Hoci ide o územie v najvýchodnejšej časti Trnavského samosprávneho kraja, jeho poloha je vzhľadom na najbližšie rozvojové osi Slovenska (Považie, Záhorie,...) mierne okrajová. Táto sa prejavuje najmä v dopravnej dostupnosti (či už časovej, alebo aj vzdialenostnej) vidieckych obcí, a zvlášť odľahlejších kopaníc, ktorá je na hlavné dopravné osi SR, nízka. Istou nevýhodou (ale aj výhodou, ako to bolo spomínané vyššie) je aj fyzicko-geografická poloha, pretože veľká väčšina územia sa nachádza v rámci Myjavskej pahorkatiny, resp. Bielych a Malých Karpát, kde prevláda pahorkatinný, až vrchovinový ráz územia spojený s horšou dostupnosťou územia. Navyše severná, štátna hranica územia pôsobila dlhé roky po vzniku samostatnej SR ako bariéra. Iba malá časť územia – juhovýchod, ktorá sa nachádza už v Považskom Podolí, má lepšiu polohu a teda aj dostupnosť – blízkosť európsky významného multimodálneho koridoru.

V samotnom regióne, ktorý po regresii strojárskoho priemyslu v regióne v polovici 90-tych rokov minulého storočia, mal veľké ekonomické problémy, vrátane vysokej miery nezamestnanosti, sa v súčasnosti situácia v ekonomickej oblasti výrazne zlepšila, aj vďaka vybudovaniu Priemyselného parku Javorinská v Myjave, ktorého základný kameň bol položený v roku 2006. Tento park predstavuje najväčšiu investíciu v regióne a je definovaný ako park celoštátneho významu. Jedná sa o jediný park v SR, ktorý bol na 100 % obsadený.

V tesnej blízkosti regiónu sa nachádza aj Priemyselný park Senica, do ktorého dochádzajú obyvatelia regiónu za prácou a v neposlednom rade i do mesta Skalica.

STEEP analýza

Sociálne	Technologické	Ekonomické	Ekologické	Politické	Hodnoty
Celkové starnutie populácie v SR	Kontakt s obyvateľmi prostredníctvom technológií	Rast životnej úrovne a zvyšovanie miezd v blízkych mestách (Senica, Skalica a Trnava)	Podpora projektov na environmentálnu infraštruktúru	Politika vlády v konkrétnej oblasti	Tímová spolupráca
Návrat pôvodných obyvateľov v dôchodkovom veku z väčších miest		Zníženie kúpyschopnosti obyvateľstva vplyvom opakujúcich sa ekonomických kríz	Nedostatočná osвета o ochrane ŽP a nakladaní s odpadmi	Zmena legislatívy v rôznych oblastiach	Možnosť vytvárania nových cezhraničných partnerstiev
		Vplyv daňovej politiky	Klimatické zmeny		
		Zvyšovanie odvodového zaťaženia			
		Zníženie podielových daní			
		Možnosť čerpať eurofondy			

7. Informácia o vývoji obce z pohľadu rozpočtovníctva

Základným nástrojom finančného hospodárenia obce bol rozpočet obce na rok 2021. Obec zostavila rozpočet podľa ustanovenia § 10 odsek 7) zákona č.583/2004 Z. z. o rozpočtových pravidlách územnej samosprávy a o zmene a doplnení niektorých zákonov v znení neskorších predpisov.

Rozpočet obce na rok 2021 bol zostavený ako prebytkový.

Bežný rozpočet bol zostavený ako prebytkový a **kapitálový** rozpočet ako schodkový.

Hospodárenie obce sa riadilo podľa schváleného rozpočtu na rok 2021.

Rozpočet obce bol schválený obecným zastupiteľstvom dňa 15.12.2020 uznesením č. 128/2020.

Rozpočet bol zmenený trikrát:

prvá zmena schválená dňa 31. 08. 2021 uznesením č.161/2021

druhá zmena schválená dňa 15.12. 2021 uznesením č. 173/2021

tretia zmena schválená rozpočtovým opatrením starostu obce č. 1/2021 dňa 31.12.2021

7.1 Plnenie príjmov a čerpanie výdavkov za rok 2021

	Rozpočet	Rozpočet po zmenách	Skutočné plnenie príjmov/ čerpanie výdavkov k 31.12.2021	% plnenia príjmov/ % čerpania výdavkov
Príjmy celkom	1 569 343,00	2 253 569,76	2 253 569,76	100
z toho :				
Bežné príjmy	1 251 343,00	1 410 579,81	1 410 579,81	100
Kapitálové príjmy	138 000,00	615 864,75	615 864,75	100
Finančné príjmy	154 000,00	191 075,37	191 075,37	100
Príjmy RO s právnou subjektivitou	25 500,00	36 049,83	36 049,83	100
Výdavky celkom	1 561 890,00	1 702 973,75	1 702 973,75	100
z toho :				
Bežné výdavky	647 342,00	717 623,78	717 623,78	100
Kapitálové výdavky	204 000,00	209 359,99	209 359,99	100
Finančné výdavky	153 497,00	167 492,15	167 492,15	100
Výdavky RO s právnou subjektivitou	557 051,00	608 497,83	608 497,83	100
Rozpočet obce	7 453,00	550 596,01	550 596,01	

7.2 Prebytok/schodok rozpočtového hospodárenia za rok 2021

Hospodárenie obce	Skutočnosť k 31.12.2021
Bežné príjmy spolu	1 444 031,04
z toho : bežné príjmy obce	1 410 579,81
bežné príjmy RO	33 451,23
Bežné výdavky spolu	1 322 251,61
z toho : bežné výdavky obce	717 623,78
bežné výdavky RO	604 627,83
Bežný rozpočet	121 779,43
Kapitálové príjmy spolu	615 864,75
z toho : kapitálové príjmy obce	615 864,75
kapitálové príjmy RO	0,00
Kapitálové výdavky spolu	213 229,99
z toho : kapitálové výdavky obce	209 359,99
kapitálové výdavky RO	3 870,00
Kapitálový rozpočet	+ 402 634,76
Prebytok bežného a kapitálového rozpočtu	+ 524 414,19
Vylúčenie z prebytku HČ	528 267,02
Vylúčenie z prebytku PČ	23,94
Upravený prebytok bežného a kapitálového rozpočtu	-3 876,77
Príjmy z finančných operácií	193 669,97
Výdavky z finančných operácií	167 488,15
Rozdiel finančných operácií	26 181,82
PRÍJMY SPOLU	2 253 565,76
VÝDAVKY SPOLU	1 702 696,75
Hospodárenie obce	550 596,01
Vylúčenie z prebytku HČ	528 267,02
Vylúčenie z prebytku PČ	23,94
Úprava hospodárenia o nevyčerpaný úver	0,00
Upravené hospodárenie obce	22 305,05

Výška schodku rozpočtového hospodárenia obce bola v roku 2021 ovplyvnená v dôsledku pandémie ochorenia COVID-19.

Schodok rozpočtu v sume 3 876,77 EUR zistený podľa ustanovenia § 10 ods. 3 písm. a) a b) zákona č. 583/2004 Z.z. o rozpočtových pravidlách územnej samosprávy a o zmene a doplnení niektorých zákonov v znení neskorších predpisov, **upravený** o nevyčerpané prostriedky zo ŠR a podľa osobitných predpisov v sume 528 290,96 EUR **bol v rozpočtovom roku 2021 vysporiadaný :**

z finančných operácií 3 876,77 EUR

Schodok rozpočtu zistený podľa ustanovenia § 10 ods. 3 písm. a) a b) zákona č. 583/2004 Z.z. o rozpočtových pravidlách územnej samosprávy a o zmene a doplnení niektorých zákonov v znení neskorších predpisov **sa upravuje - zvyšuje o :**

Názov	Skutočnosť K 31.12.2019	Skutočnosť k 31.12.2020	Predpoklad na rok 2021	Predpoklad na rok 2022
-------	----------------------------	----------------------------	---------------------------	---------------------------

- a) nevyčerpané prostriedky **zo ŠR** účelovo určené na **bežné výdavky** poskytnuté v predchádzajúcom rozpočtovom roku v sume 15 117,19 EUR, a to na :
- prenesený výkon v oblasti školstva – dopravné pre deti v ZŠ v sume 338,56 EUR
 - projekt pre MŠ – nenormatívne výdaje – Hravé hranie v sume 742,73 EUR
 - stravné pre deti v hmotnej núdzi v sume 14 035,90 EUR
- b) nevyčerpané prostriedky zo ŠR – environmentálneho fondu účelovo určené na kapitálové výdavky poskytnuté v predchádzajúcom rozpočtovom roku v sume 500 000 EUR a to na zhotovenie kanalizácie v sume 500 000 EUR
- c) nevyčerpané **prostriedky školského stravovania na stravné a réžiu** podľa ustanovenia §140-141 zákona č.245/2008 Z.z. o výchove a vzdelávaní (školský zákon) a o zmene a doplnení niektorých zákonov v sume 13 149,83 EUR, (obec, RO)
- d) nevyčerpané prostriedky **z podnikateľskej činnosti ako zdroj financovania podnikateľskej činnosti** podľa zákona č.583/2004 Z.z. o rozpočtových pravidlách územnej samosprávy a o zmene a doplnení niektorých zákonov v znení neskorších predpisov v sume 23,94 EUR,

Zostatok finančných operácií v sume 26 181,82 EUR, **bol použitý na:**

vysporiadanie schodku bežného a kapitálového rozpočtu v sume 3 876,77 EUR

Zostatok finančných operácií podľa § 15 ods. 1 písm. c) zákona č. 583/2004 Z.z. o rozpočtových pravidlách územnej samosprávy a o zmene a doplnení niektorých zákonov v znení neskorších predpisov v sume 22 305,05 EUR, **navrhujeme použiť na :**

tvorbu rezervného fondu 22 305,05 EUR

Na základe uvedených skutočností navrhujeme tvorbu rezervného fondu za rok 2021 vo výške 22 305,05 EUR.

7.3 Rozpočet na roky 2022 - 2024

	Skutočnosť k 31.12.2021	Rozpočet na rok 2022	Rozpočet na rok 2023	Rozpočet na rok 2024
Príjmy celkom	2 253 569,76	1 569 343,00	1 259 176,00	1 252 989,00
z toho :				
Bežné príjmy	1 410 579,81	1 251 343,00	1 206 154,00	1 206 155,00
Kapitálové príjmy	615 864,75	138 000,00	5 000,00	1 000,00
Finančné príjmy	191 075,37	154 500,00	12 122,00	9 834,00
Príjmy RO s právnou subjektivitou	36 049,83	25 500,00	35 900,00	36 000,00

	Skutočnosť k 31.12.2021	Rozpočet na rok 2022	Rozpočet na rok 2023	Rozpočet na rok 2024
Výdavky celkom	1 702 973,75	1 561 890,00	1 136 208,00	1 171 504,00
z toho :				
Bežné výdavky	717 623,78	648 742,00	582 677,00	560 068,00
Kapitálové výdavky	209 359,99	204 000,00	45 000,00	60 000,00
Finančné výdavky	167 492,15	153 497,00	0,00	60 000,00
Výdavky RO s právnou subjektivitou	608 497,	555 651,00	508 531,00	491 436,00

8. Informácia o vývoji obce z pohľadu účtovníctva za materskú účtovnú jednotku a konsolidovaný celok

Majetok

- a) za materskú účtovnú jednotku

Názov	Skutočnosť k 31.12.2020	Skutočnosť k 31.12.2021	Predpoklad na rok 2022	Predpoklad na rok 2023
Majetok spolu	3 032 893,31	3 614 582,67	3 155 592,61	3 040 098,61
Neobežný majetok spolu	2 850 576,76	2 943 681,79	2 980 776,76	2 882 002,76
z toho :				
Dlhodobý nehmotný majetok	6 990,00	6 783,00	6 790,00	6 590,00
Dlhodobý hmotný majetok	2 843 586,76	2 936 898,79	2 973 986,76	2 875 412,76
Dlhodobý finančný majetok				
Obežný majetok spolu	177 982,92	665 982,30	171 482,22	153 702,22
z toho :				
Zásoby	4 758,13	4 393,28	4 558,13	3 578,13
Zúčtovanie medzi subjektami VS	102 294,84	98 748,03	101 294,84	99 394,84
Dlhodobé pohľadávky				
Krátkodobé pohľadávky	5 651,23	5 842,44	5 251,23	9 251,23
Finančné účty	65 278,72	556 998,55	60 378,02	41 478,02
Poskytnuté návratné fin. výpomoci dlh.				
Poskytnuté návratné fin. výpomoci krát.				
Časové rozlíšenie	4 333,63	4 918,58	3 333,63	4 393,63

b) za konsolidovaný celok

Názov	Skutočnosť k 31.12.2020	Skutočnosť k 31.12.2021	Predpoklad na rok 2022	Predpoklad na rok 2023
Majetok spolu	3 116 834,74	3 714 807,76	3 236 034,74	3 179 723,50
Neobežný majetok spolu	2 971 642,79	3 059 888,71	3 078 041,20	3 109 341,40
z toho :				
Dlhodobý nehmotný majetok	6 990,00	6 783,00	6 790,00	6 620,00
Dlhodobý hmotný majetok	2 964 652,79	3 053 105,71	3 071 251,20	3 102 721,40
Dlhodobý finančný majetok				
Obežný majetok spolu	140 858,32	650 000,47	153 762,34	66 060,70
z toho				
Zásoby	6 758,23	5 349,26	6 663,70	5 231,10
Zúčtovanie medzi subjektami VS				
Dlhodobé pohľadávky				
Krátkodobé pohľadávky	8 870,32	5 842,44	13 282,34	12 113,50
Finančné účty	125 229,77	638 808,77	133 816,30	48 716,10
Poskytnuté návratné fin. výpomoci dlh.				
Poskytnuté návratné fin. výpomoci krát.				
Časové rozlíšenie	4 333,63	4 918,58	4 231,20	4 321,40

b) za konsolidovaný celok

8.2 Zdroje krytia

a) za materskú účtovnú jednotku

Názov	Skutočnosť k 31.12.2020	Skutočnosť k 31.12.2021	Predpoklad na rok 2022	Predpoklad na rok 2023
Vlastné imanie a záväzky spolu	3 032 893,31	3 614 582,67	3 155 592,61	3 040 098,61
Vlastné imanie	1 621 091,74	1 646 209,01	1 643 769,21	1 684 452,69
z toho :				
Oceňovacie rozdiely				
Fondy				
Výsledok hospodárenia	1 621 091,74	1 646 209,01	1 643 769,21	1 684 452,69
Záväzky	252 432,30	750 101,64	231 453,20	173 224,72
z toho :				
Rezervy	1 412,48	21 611,46	1 420,90	1 430,00
Zúčtovanie medzi subjektami VS	8 572,83	515 117,19		
Dlhodobé záväzky	3 579,69	717,24	4 287,20	3 153,71
Krátkodobé záväzky	43 955,15	52 904,93	45 321,10	48 217,01
Bankové úvery a výpomoci	194 912,15	159 750,82	180 424,00	120 424,00
Časové rozlíšenie	1 159 369,27	1 218 272,02	1 280 370,20	1 182 421,20

b) za konsolidovaný celok

Názov	Skutočnosť k 31.12.2020	Skutočnosť k 31.12.2021	Predpoklad na rok 2022	Predpoklad na rok 2023
Vlastné imanie a záväzky spolu	3 116 834,74	3 714 807,76	3 236 034,74	3 179 723,50
Vlastné imanie	1 621 570,20	1 646 476,07	1 622 070,20	1 619 975,50
z toho :				
Oceňovacie rozdiely				
Fondy				
Výsledok hospodárenia	1 621 570,20	1 646 476,07	1 622 070,20	1 619 975,50
Záväzky	319 722,67	841 572,10	318 443,13	292 436,80
z toho :				
Rezervy	1 412,48	21 611,46	1 420,90	1 430,00
Zúčtovanie medzi subjektami VS	8 572,83	515 117,19	11 592,83	9 574,90
Dlhodobé záväzky	8 101,55	6 646,05	9 101,55	8 274,80
Krátkodobé záväzky	106 723,66	138 446,58	111 904,70	108 146,10
Bankové úvery a výpomoci	194 912,15	159 750,82	184 423,15	165 011,00
Časové rozlíšenie	1 175 541,87	1 226 759,59	1 295 521,41	1 267 311,20

Analýza významných položiek z účtovnej závierky:

-významných prírastkov majetku na účte 021 tvorí – zaradenia do užívania Materská škola-rekonštrukcia budovy v sume 77 409,94 €,prístavba HZ v sume 61 389,34 € , budovanie chodníkov – k ZŠ v sume 15 431,66 € , vybudovanie detského ihriska pri MŠ v sume 9 660 € , vybudovanie osvetlenia areálu zrekonštruovanej MŠ v sume 5 390,84 a oplatenie areálu ZŠ v sume 5 924,65 €. V ZŠ sa zakúpil altánok na vyučovanie vonku v sume 3 870 €. Úbytok tvorí preradenie budovy ZS na účet 029 v sume 4 384,45 €.V roku 2021 na účte 042 - Obstaranie DHM vykazuje účtovná jednotka prírastok v sume 192 123,60 €. Uvedený prírastok predstavuje nedokončenú rekonštrukciu budovy MŠ , rekonštrukcia budovy TJ Sobotište , chodník k ZŠ Sobotište, vybudovanie detského ihriska i osvetlenia v priestoroch MŠ , nákup myčky pre potrebu ŠJ MŠ a PD na chodník smer ku kunovskej priehrade a nákup pozemku pre obec.

Na účte 031 je vykázaný úbytok pozemkov v sume 543,90 €, ktorý vznikol z dôvodu predaja pozemkov občanom.

Na účte 031 je vykázaný prírastok pozemkov v sume 1 333,62 €, ktorý vznikol z dôvodu zámény pozemkov a delimitácie.

Pohľadávky

a) za materskú účtovnú jednotku

Pohľadávky	Zostatok k 31.12 2020	Zostatok k 31.12 2021
Pohľadávky do lehoty splatnosti	2 021,24	12 658,53
Pohľadávky po lehote splatnosti	10 991,00	

b) za konsolidovaný celok

Pohľadávky	Zostatok k 31.12 2020	Zostatok k 31.12 2021
Pohľadávky do lehoty splatnosti	5 240,33	12 658,53
Pohľadávky po lehote splatnosti	10 991,00	

8.2 Závazky

a) za materskú účtovnú jednotku

Závazky	Zostatok k 31.12 2020	Zostatok k 31.12 2021
Závazky do lehoty splatnosti	47 534,84	53 622,17
Závazky po lehote splatnosti		

a) za konsolidovaný celok

Závazky	Zostatok k 31.12 2020	Zostatok k 31.12 2021
Závazky do lehoty splatnosti	114 825,21	145 092,63
Závazky po lehote splatnosti		

Analýza významných položiek z účtovnej závierky:

- významnou položkou v zvýšení záväzkov boli preddavky v ŠJ konsolidovaného celku, mzdy pracovníkov, daň z príjmov pracovníkov KS a zúčtovanie s orgánmi sociálneho zabezpečenia za mesiac december 2021. Dodávateľské faktúry boli znížené. Všetky záväzky sú v lehote splatnosti.

9. Hospodársky výsledok za 2021 - vývoj nákladov a výnosov za materskú účtovnú jednotku a konsolidovaný celok

a) za materskú účtovnú jednotku

Názov	Skutočnosť k 31.12. 2020	Skutočnosť k 31.12.2021	Predpoklad rok 2022	Predpoklad rok 2023
Náklady	861 591,90	944 142,67	901 129,84	908 546,42
50 – Spotrebované nákupy	83 819,15	128 612,76	101 600,15	102 100,50
51 – Služby	162 222,84	105 874,30	120 806,24	150 063,59
52 – Osobné náklady	400 671,38	416 059,75	425 628,43	430 836,00
53 – Dane a poplatky	9 828,28	10 112,44	4 580,74	4 028,01
54 – Ostatné náklady na prevádzkovú činnosť	8 223,86	24 921,38	8 280,56	10 320,23
55 – Odpisy, rezervy a OP z prevádzkovej a finančnej činnosti a zúčtovanie časového rozlíšenia	98 634,61	124 364,48	117 600,27	87 157,73
56 – Finančné náklady	9 223,90	9 142,81	7 037,21	7 589,86
57 – Mimoriadne náklady				
58 – Náklady na transfery a náklady z odvodov príjmov	88 967,88	125 054,75	115 596,24	116 450,50
59 – Dane z príjmov				
Výnosy	855 687,71	969 259,94	908 923,61	913 469,61
60 – Tržby za vlastné výkony a tovar	48 038,79	55 268,66	56 887,90	60 225,50
61 – Zmena stavu vnútroorganizačných služieb				
62 – Aktivácia				
63 – Daňové a colné výnosy a výnosy z poplatkov	661 933,85	684 177,91	685 814,52	686 150,19
64 – Ostatné výnosy	15 522,72	16 500,92	31 460,29	32 000,00
65 – Zúčtovanie rezerv a OP z prevádzkovej a finančnej činnosti a zúčtovanie časového rozlíšenia	3 473,36	2 966,05	3 980,90	4 790,97
66 – Finančné výnosy			80,00	68,20
67 – Mimoriadne výnosy				
69 – Výnosy z transferov a rozpočtových príjmov v obciach, VÚC a v RO a PO zriadených obcou alebo VÚC	126 718,99	210 346,40	130 700,00	130 234,75
Hospodársky výsledok / + kladný HV, - záporný HV /	- 5 904,19	+ 25 117,27	+7 793,77	+4 923,19

Hospodársky výsledok /záporný/ v sume +25 117,27 EUR bol zúčtovaný na účet 428 – Nevysporiadaný výsledok hospodárenia minulých rokov.

b) za konsolidovaný celok

Názov	Skutočnosť k 31.12. 2020	Skutočnosť k 31.12.2021	Predpoklad rok 2022	Predpoklad rok 2023
Náklady	1 342 998,87	1 446 209,82	1 427 739,95	1 421 540,26
50 – Spotrebované nákupy	135 891,40	198 541,24	156 756,67	150 223,15
51 – Služby	192 309,11	136 642,17	185 577,20	200 756,85
52 – Osobné náklady	871 724,96	915 317,45	900 980,20	901 187,69
53 – Dane a poplatky	9 859,68	10 151,04	10 859,58	6 921,28
54 – Ostatné náklady na prevádzkovú činnosť	10 012,41	27 520,82	12 166,63	10 414,74
55 – Odpisy, rezervy a OP z prevádzkovej a finančnej činnosti a zúčtovanie časového rozlíšenia	106 889,81	133 093,59	135 299,34	130 012,68
56 – Finančné náklady	10 293,50	9 947,51	11 100,33	7 023,87
57 – Mimoriadne náklady				
58 – Náklady na transfery a náklady z odvodov príjmov	6 018,00	14 996,00	15 000,00	15 000,00
59 – Dane z príjmov	0,00	0,00	0,00	0,00
Výnosy	1 342 897,15	1 471 115,69	1 432 344,28	1 429 420,94
60 – Tržby za vlastné výkony a tovar	59 632,05	75 085,95	76 900,00	76 900,00
61 – Zmena stavu vnútroorganizačných služieb				
62 – Aktivácia				
63 – Daňové a colné výnosy a výnosy z poplatkov	661 314,43	683 537,69	690 800,50	691 065,25
64 – Ostatné výnosy	16 531,14	22 959,91	29 102,01	25 979,75
65 – Zúčtovanie rezerv a OP z prevádzkovej a finančnej činnosti a zúčtovanie časového rozlíšenia	3 473,36	2 966,05	4 873,27	4 980,01
66 – Finančné výnosy	0,00	0,00	65,00	60,00
67 – Mimoriadne výnosy				
69 – Výnosy z transferov a rozpočtových príjmov v obciach, VÚC a v RO a PO zriadených obcou alebo VÚC	601 946,17	686 566,09	630 603,50	630 435,93
Hospodársky výsledok /+ kladný HV, - záporný HV/	-101,72	+ 24 905,87	+4 604,33	+ 7 880,68

Analýza nákladov a výnosov v porovnaní s minulým rokom a s vysvetlením významných rozdielov : na účte 50 -spotrebované nákupy zvýšenie o 62 649,84 € z oproti minulému roku - zvýšenie z dôvodu väčšieho nákupu tovarov pre potreby vybavenia MŠ, ,na účte 51 - služby oproti minulému roku o 55 666,94€ - zníženie bolo z dôsledku ukončenia projektu „po stopách habánov“ a služby MOM v súvislosti s skriningovým testovaním obyvateľstva zvýšenie, na účte 52 - osobné náklady o 43 592,49 € - zvýšenie bolo v dôsledku zvýšenie miezd v školstve, zamestnanie pracovníkov na údržbu verejnej zelene , účet 54 – ostatné náklady na prevádzkovú činnosť zvýšenie o 17 508,41 z dôvodu väčšieho odpredaja majetku a s následným vyradením z majetku, väčšie poplatky na členstvo v obecných združeniach (OK Záhorie, MS Myjava iné) účet 55 - odpisy, rezervy a OP - zvýšenie o 26 203,78 €, najmä na odpisoch z dôsledku odpisovania nového majetku, zníženie na účte č.56 – finančné náklady o 345,99 € z dôsledku dopoistenia navýšeného majetku obce , zvýšenie na účte č. 58 – Náklady na transfery a náklady z odvodu príjmov o 8 978 € z dôvodu väčšieho nákladu na transfery z rozpočtu obce , účet 60- tržby za vlastné výkony bolo zvýšenie tržieb o 15 453,90 € z dôvodu vyšších tržieb PČ i hlavnej činnosti, na účte 63 - dane a poplatky - zvýšenie tržieb o 22 223,26 € - zvýšenie podielových daní , účet 64 - ostatné výnosy - výber oproti minulému roku o 6 428,77 € vyšší –z dôvodu delimitácie majetku odpredaja majetku obce, účet 65 - Zúčtovanie rezerv a OP - nižšie tržby o 507,31 € - zúčtovanie zníženia opravných položiek, účet 69 - výnosy z transferov - zvýšenie o 90 994,11 € z dôvodu, že sa v roku 2021 realizovalo väčšie množstvo väčších projektov a bežné transferu pre školstvo boli vyššie oproti minulému roku.

10 Ostatné dôležité informácie

10.1 Prijaté granty a transfery

V roku 2021 obec a rozpočtová organizácia prijala nasledovné granty a transfery:

Poskytovateľ	Účelové určenie grantov a transferov	Suma prijatých prostriedkov v EUR
ZSE a. s. Bratislava	Projekt „Deti v pohybe“ MŠ	700,00
Dobrovoľná požiarna ochrana SR	Projekt Celoplošné rozmiestnenie síl a prostriedkov“	5 000,00
ÚPSV a R Senica	Stravné pre deti - strava zdarma	25 668,60
Ministerstvo ŽP	Nafta prieskum	406,02

MV SR	Dotácia na celoplošné testovanie – bežné výdaje	46 830,00
RÚŠS Trnava	Školstva – normatív prenes. Kompetencie.	454 836,00
RÚŠS Trnava	Dotácia na PK – odmena podľa VKZ	14 574,00
Ministerstvo vnútra SR	Na činnosť matriky	4 151,75
Ministerstvo dopravy, výstavby a RR SR	Prenesené kompetencie na úseku miestnych komunikácií	63,24
RÚŠS Trnava	Dopravné deti – škola	2 938,00
RÚŠS Trnava	Vzdelávacie poukazy pre deti v ZŠ	4 301,00
RÚŠS Trnava	Predškolská výchova detí v MŠ	5 316,00
MŠ SR	Bežný transfer nemčina	10 118,04
Ministerstvo pôdohospodárstva SR	Dotácia projekt EU Intereg ČR – SR – „Po stopách habánov“- BV	56 236,95
MŽP	PK na úseku životného prostredia	143,37
Ministerstvo vnútra SR	Evidencia obyvateľov – REGOB	483,12
Okresný úrad Trnava	Vojnové hroby	214,80
Okresný úrad Senica	Register adries	19,60
Okresný úrad Trnava	Učebnice BT pre I a II. stupeň ZŠ	2 514,00
Okresný úrad Trnava	Asistent učiteľa	12 192,00
Štatistický úrad SR	Dotácia- BT na sčítanie domov a bytov	3 965,98
Okresný úrad Trnava	BT – na zabezpečenie špecifiká	2 995,00
RÚŠS Trnava	Dotácia na výdaje MŠ – projekt NV „Múdre hranie“	1 000,00
Environmentálny fond	Kapitálový transfer – výstava kanalizácie	500 000,00
Ministerstvo pôdohospodárstva SR	Kapitálový transfer – projekt EU Intereg medzi SR a ČR – „Po stopách habánov“ – obnova mlyna	114 389,75
Spolu BT a KT		1 269 057,32

Popis najvýznamnejších prijatých grantov a transferov:

a) obec

- Environmentálny fond SR – KT – budovanie kanalizácie, -kanalizácia 500 000,00 €
- MV SR - BT na prenesené kompetencie školstvo v sume 454 836,00 €
- Ministerstvo pôdohospodárstva SR – KT a BT -projekt EU Intereg medzi SR a ČR – „Po stopách habánov“ – obnova mlyna v sume 170 626,70 €

10.2 Poskytnuté dotácie

V roku 2021 obec poskytla zo svojho rozpočtu dotácie v zmysle VZN č.1/2019 o poskytovaní dotácií z rozpočtu obce:

Prijímateľ dotácie	Účelové určenie dotácie	Suma poskytnutých prostriedkov v EUR
Telovýchovná jednota Sobotište	Príprava a organizovanie projektu „Futbalový rok“	2 018,00 EUR
Dobrovoľný hasičský zbor - Sobotište	Pohárové súťaže - dospelí a mládež, tábor mladých hasičov	900,00 EUR
Miestne organizácia Slovenského zväzu astronómov amatérov Sobotište	Prípravu a organizovanie astronomického krúžku pre mládež „Astronómia v Sobotišti“	300,00 EUR
Klub slovenských turistov Sobotište	Organizovanie a príprava 38. ročníka turistického pochodu "Sobotištská pätnástka" oprava turistického značenia	400,00 EUR
Jednota dôchodcov Sobotište -	na prípravu a organizovanie projektu „Kultúra, starostlivosť a bezpečnosť starších občanov“	400,00 EUR
ZRPŠ pri ZŠ Sobotište	výdaje na zabezpečenie kostýmov pre mažuretky	500,00 EUR
Nemocnica s poliklinikou Myjava -	výdaje na úhradu nákladov na občerstvenie darcov krvi z Sobotišťa	150,00 EUR
Evanjelická cirkev AV – farský kostol Sobotište	Obnova kultúrnej pamiatky - kostol – strecha	8 000,00 EUR
Rímsko-katolícka cirkev – farský úrad Sobotište	Revitalizácia parku pri kostole	2 000,00 EUR
SPOLU		14 668,00 EUR

10.3 Významné investičné akcie v roku 2021

Najvýznamnejšie investičné akcie realizované v roku 2021:

Obec :

Medzi významné položky kapitálového rozpočtu patrí:

- Realizácia rekonštrukcie budovy MŠ – „Rozšírenia kapacít MŠ „ – 72 909,94 EUR
- Celková obnova habánskeho mlyna – projekt „Po stopách habánov“ – transfer do zahraničia v sume 17 356,39 EUR pre obec Vacenovice partnerovi projektu.
- Rekonštrukcia a modernizácia športového areálu TJ – v sume 75 867,88 EUR
- Rekonštrukcia chodníka k budove ZŠ v sume – 15 431,66 EUR
- Nákup detského ihriska pre Materskú školu v sume 9 660 EUR

Rozšírenie kapacít MŠ – rekonštrukcia MŠ



Rekonštrukcia budovy TJ Sobotište



b) rozpočtová organizácia

- v škole v roku 2021 bol zakúpený vonkajší altánok pre učenie vonku v sume 3 870 EUR

10.4 Predpokladaný budúci vývoj činnosti

Predpokladané investičné akcie realizované v budúcich rokoch:

a) obec

- budovanie I. etapy kanalizácie – 4. časť
- výstavba chodníka v areáli ZŠ a v smere k priehrade po rodinné domy
- zvýšenie nosnosti mosta pri pálenici - rekonštrukcia mosta
- vypracovanie PD na prístavbu zasadačky a sociálnych zariadení k hvezdárni
- podanie žiadosti na výstavbu kanalizácie v intraviláne obce Sobotište

b) rozpočtová organizácia

- obnova a dopĺňanie učebných pomôcok
- postupné vymaľovanie školy po rekonštrukcii strechy v II. pavilóne
- postupná rekonštrukcia kuchyne a jedálne ŠJ ZŠ

10.5

Udalosti osobitného významu po skončení účtovného obdobia

Obec Sobotište po 31.12.2021 vzhľadom na šíriaci sa COVID-19 (Coronavírus) po celom svete, vedenie účtovnej jednotky zvažilo všetky potencionálne dopady COVID-19 na aktivity obce vo verejnom záujme a dospelo k záveru, že dopady nemajú významný vplyv na schopnosť obce pokračovať nepretržite vo svojej činnosti a fungovať ako zdravý subjekt, za predpokladu, že zo strany MF SR nepríde k výraznému kráteniu podielových daní a bude dodržaná platobná disciplína platenia daní a poplatkov od jednotlivých daňovníkov a poplatníkov. Pretože sa situácia stále vyvíja a dopady sa stále prehľbujú, vedenie účtovnej jednotky si nemyslí, že je možné poskytnúť kvantitatívne odhady potencionálneho vplyvu súčasnej situácie na účtovnú jednotku. Jedným z hlavných rizík, ktoré účtovná jednotka považuje za významné, je možné aj zvýšenie zadĺženosti účtovnej jednotky.

Akýkoľvek negatívny vplyv zahrnie účtovná jednotka do účtovníctva a účtovnej závierky v roku 2022.

10.6

Významné riziká a neistoty, ktorým je účtovná jednotka vystavená

Obec nevedie žiadny súdny spor.

Vypracoval: Marta Hurbanisová

Schválil: Mgr. Dušan Horňák

V Sobotišti dňa 20.09.2022

Prílohy:

- Individuálna účtovná závierka: Súvaha, Výkaz ziskov a strát, Poznámky
- Výrok audítora k individuálnej účtovnej závierke
- Konsolidovaná účtovná závierka: Konsolidovaná Súvaha, Konsolidovaný Výkaz ziskov a strát, Poznámky konsolidovanej účtovnej závierky
- Výrok audítora ku konsolidovanej účtovnej závierke

