

Obec Sobotište



Program hospodárskeho rozvoja a sociálneho rozvoja obce Sobotište na roky 2024 - 2030

s výhľadom do roku 2040

Spracovateľ

Kopaničiarsky región – miestna akčná skupina
M.R. Štefánika 560/4
907 01 Myjava
tel: 034/653 83 44
www.kopaniarskyregion.sk



© Mesto Myjava, december 2023

Obsah

1 ÚVODNÁ ČASŤ	4
1.1 Úvod	4
1.2 Poslanie dokumentu PHRSR Sobotište 2024 – 2030	4
1.3 Východiskové dokumenty	5
2 ANALYTICKÁ ČASŤ	7
2.1 ZÁKLADNÉ ÚDAJE	7
2.2 PRÍRODNO-ENVIRONMENTÁLNA ANALÝZA	8
2.3 SOCIO-EKONOMICKÁ ANALÝZA	15
2.4 ÚZEMNO – TECHNICKÁ ANALÝZA	31
2.5 SWOT ANALÝZA	33
3 STRATEGICKÁ ČASŤ	36
3.1 Priorita 1 : Ekonomický rozvoj obce	38
3.2 Priorita 2: Rozvoj občianskej vybavenosti	40
3.3 Priorita 3: - Zvýšenie kvality životného prostredia	42
4 IMPLEMENTAČNÁ ČASŤ	43
4.1 PROJEKTOVÉ ZÁMERY A AKTIVITY	44
4.2 FINANČNÝ PLÁN	61
4.3 AKČNÝ PLÁN	62
4.4 MONITOROVANIE A HODNOTENIE	63
5 ZÁVER	65

1 ÚVODNÁ ČASŤ

1.1 Úvod

Program hospodárskeho rozvoja a sociálneho rozvoja obce Sobotište pre roky 2024 - 2030 s výhľadom do roku 2040 (ďalej „PHRSR“) je prejavom záujmu obce Sobotište o udržateľný rozvoj územia s dôrazom na kvalitu života, atraktivitu územia a o koordináciu s relevantnými kľúčovými aktérmi (stakeholderi). Dokument je aktualizáciou existujúcej stratégie obce reflektujúcej nové priority, procesy a inštitucionálne rámce spojené s prípravou na čerpanie zdrojov EŠIF pre obdobie 2021 – 2027 zakotvené v Programe Slovensko a s ním súvisiacich metodických materiáloch.

PHRSR Sobotište je vypracovaný v zmysle zákona č. 539/2008 Z.z. o podpore regionálneho rozvoja v aktuálnom znení, v súlade s odporúčanou Metodikou tvorby a implementácie programov hospodárskeho rozvoja a sociálneho rozvoja regiónov, programov rozvoja obcí a skupín obcí s uplatnením princípov udržateľného smart (inteligentného, rozumného) rozvoja Ministerstva investícií, regionálneho rozvoja a informatizácie SR pre programové obdobie po roku 2020 a v súlade s Metodikou a inštitucionálnym rámcom tvorby verejných stratégií, ktorá bola schválená Uznesením vlády SR č. 197/2017 z 26. apríla 2017.

Pri jeho vypracovávaní spracovatelia v spolupráci so zadávateľom reflektujú súčasné potreby a požiadavky územia a zároveň očakávania obyvateľov v otázkach budúceho rozvoja obce. Osobitné zameranie na jednotlivé špecifické problematiky rozvoja obce a návrh stratégie, cieľov a opatrení na ich rozvoj vyplývajú jednak z analýzy dostupných získaných štatistických, resp. faktografických dát, jednak z poznatkov získaných prostredníctvom dotazníkového prieskumu zameraného na otázky kvality života v obci Sobotište, jednak z konzultácií so samotnými zástupcami obce a jej odborných pracovísk. Všetky získané informácie a požiadavky boli zosumarizované a pri tvorbe PHRSR sa na ne prihliadalo.

Dokument takisto reflektuje výsledky a priebeh implementácie doterajších existujúcich politík obce pri vypracovávaní strategických dokumentov – či už komplexných alebo sektorových, ktoré boli priebežne prijímané a realizované v uplynulých rokoch. Ich východiská a výstupy sa stali jednými z analytických podkladov aj pre PHRSR, ktorý má ambíciu integrujúceho dokumentu ako podkladu pre ďalšiu aktualizáciu nadväzujúcich územnoplánovacích stratégií a dokumentov pre nasledujúce obdobie v reakcii na meniace sa globálne i lokálne výzvy. (Územný plán, plán udržateľnej mobility, stratégia adaptácie na klimatickú zmenu, stratégie vzdelávania, poskytovania sociálnych služieb a podobne.)

K spracovaniu tohto dokumentu boli prizvaní externí experti, ktorí ho vypracovali v spolupráci s obcou Sobotište. Všetky dostupné analytické podklady boli pretavené do návrhu implementačného plánu, ktorý je kľúčovým predmetom tohto dokumentu.

1.2 Poslanie dokumentu PHRSR Sobotište 2024 – 2030

Poslaním dokumentu PHRSR Sobotište je zdefinovať víziu mesta a vypracovať k nej prislúchajúcu stratégiu rozvoja, ktorá by prostredníctvom implementácie konkrétnych opatrení a aktivít výrazne prispela k rozvoju lokálnej ekonomiky a kvalite života obyvateľov.

Zameriava sa najmä na podporu rozvoja konkurencieschopnosti, partnerstiev, rozvoj obce ako inteligentnej obce (Smart Village), na celkový rozvoj kvality života, zlepšenie ekosystémových služieb, ako aj celkového manažmentu územia so špeciálnym dôrazom na

verejné priestory, priestorov na voľnočasové a športové aktivity, mobilitu a manažment odpadov.

Naplnenie definovanej vízie, špecifických cieľov až po jednotlivé opatrenia a aktivity sa uskutočňujú v navrhnutom časovom a finančnom harmonograme, ktorý je flexibilný – so schopnosťou v každom čase operatívne zareagovať na aktuálny stav technických, finančných či inštitucionálnych možností ich zabezpečenia. V tomto zmysle je PHRSR Sobotište otvoreným dokumentom, pripraveným kontinuálne reagovať na neočakávané situácie vedúce k prípadnej zmene scenára rozvoja obce, plynúcej tak z prostredia obce, ako i okolitého prostredia. Táto flexibilita je dosahovaná postupmi definovanými v implementačnej časti dokumentu. Predmetom tohto dokumentu je zhodnotenie doterajšieho procesu implementácie vybraných opatrení z iných strategických dokumentov obce a ich aktualizácia na ďalšie obdobie s ohľadom na súčasnú situáciu a stav rozvoja obce.

1.3 Východiskové dokumenty

Program hospodárskeho rozvoja a sociálneho rozvoja obce Sobotište je súčasťou sústavy základných dokumentov podpory regionálneho rozvoja v Slovenskej republike. Táto sústava je členená na strategické a programové dokumenty vypracovávané na úrovni štátu, sektorov, samosprávnych krajov, regiónov a obcí a programové dokumenty Európskej únie.

Základné východiskové dokumenty na miestnej úrovni:

- Program hospodárskeho a sociálneho rozvoja obce Sobotište na roky 2016 - 2022,
- Územný plán obce Sobotište,
- Mapové podklady,
- Správa a hodnotení územnoplánovacej dokumentácie,
- Územno-plánovacia dokumentácia v súlade s podkladmi stanovenými zákonom,
- Programový rozpočet obce Sobotište na roky 2024-2025,
- Záverečný účet obce Sobotište na roky 2022,
- Program odpadového hospodárstva obce Sobotište v rokoch 2011-2015,
- Rating obce.

Základné východiskové dokumenty na regionálnej úrovni:

- Vytrasovanie jazdeckých ciest v Kopaničiarskom a Hornáckom regióne,
- Integrovaná stratégia rozvoja územia Kopaničiarskeho regiónu pre roky 2015-2022.

Základné východiskové dokumenty na úrovni kraja:

- Program hospodárskeho, sociálneho a kultúrneho rozvoja TSK 2013-2023,
- Územný plán VÚC TTSK,
- Stratégia rozvoja vidieka TTSK 2014-2020,
- Akčný plán udržateľného energetického rozvoja TTSK na roky 2013-2020,
- Zmeny a doplnky k ÚP VÚC Trnavského kraja,
- Správa o stave znečisťovania ovzdušia v Trnavskom kraji v roku 2013,
- Regionálna inovačná stratégia TTSK 2013-2020.

Základné východiskové dokumenty na národnej úrovni

- Partnerská dohoda na roky 2021 – 2027,
- Program Slovensko 2021- 2027,
- Program cezhraničnej spolupráce Interreg Slovenská republika – Česká republika 2021 – 2027,
- Plán obnovy a odolnosti SR,
- Strategický plán Spoločnej poľnohospodárskej politiky pre roky 2023 – 2027,
- Program rozvoja vidieka SR 2014 – 2020.

2 ANALYTICKÁ ČASŤ

2.1 ZÁKLADNÉ ÚDAJE

Územie obce Sobotište leží na severozápade Myjavskej pahorkatiny. Rozkladá sa v údolí potoka Teplica na úpätí Bielych Karpát a jej prírodný rámeč dotvára vodná plocha Kunovskej priehrady. História obce je spojená s príchodom husitov, Turkov a Habánov, ktorí tu založili dodnes zachovaný Habánsky dvor, čo poznačilo kultúrny, spoločenský a hospodársky život tohto kraja. Obyvatelia Sobotišt'a sa zaoberali poľnohospodárstvom, tkáčstvom, vinohradníctvom, na kopaniciach uhliarstvom a pastierstvom, v polovici 18. storočia tu bola vlnárska manufaktúra.

Samuel Jurkovič na družstevnom základe založil Gazdovský spolok a svojím osvetovým pôsobením ovplyvnil život v obci. Zastavaná časť územia obce leží v nadmorskej výške 220-568 m n. m., stred obce leží vo výške 252 m n.m.

Tabuľka 1 - Základné údaje o obci

Základné údaje	
Kraj:	Trnavský kraj
Okres:	Senica
Región:	Záhorie
Poloha:	48°44'27"S 17°24'32"V
Nadmorská výška:	252 m n. m.
Rozloha:	32,25 km ² (3225 ha)
Počet obyvateľov:	1 424 (k 1. 1. 2021)
Hustota obyvateľstva:	46 obyv./km ²
Nacionálne	
PSC	906 05
SUJ	504840
ECV	SE
Tel. predvoľba	+421-34
Oficiálne adresy	
Adresa:	Obecný úrad Sobotište č. 11 906 05 Sobotište
Web:	www.obecsobotiste.sk
E-mail:	starosta@sobotiste.sk
Telefón:	0911 350 596

Obrázok 1 - Poloha obce Sobotište na mape



2.2 PRÍRODNO-ENVIRONMENTÁLNA ANALÝZA

Geomorfológia územia

Z geomorfologického hľadiska je územie obce súčasťou Alpsko-Himalájskej sústavy, v rámci nej sa nachádza na rozhraní dvoch podsústav, Panónskej panvy a Karpát. V rámci podsústavy Panónska panva do k.ú. obce zasahuje provincia Západopanónska panva, subprovincia Viedenská kotlina, oblasť Záhorská nížina, celok Chvojnická pahorkatina.

Z celku Chvojnická pahorkatina do riešeného územia zasahujú oddiele Unínska pahorkatina a Senická pahorkatina. V rámci podsústavy Karpaty do k.ú. obce zasahuje provincia Západné Karpaty, subprovincia Vonkajšie Západné Karpaty, oblasť Slovensko-Moravské Karpaty a celky Biele Karpaty a Myjavská pahorkatina. Z celku Biele Karpaty do riešeného územia zasahuje oddiel Žalostinská vrchovina.

Geologický podklad riešeného územia má pestrú štruktúru, väčšiu časť (severnú polovicu k.ú. obce) riešeného územia tvorí:

- paleogén – eocén-paleocén – vrchný spodný eocén: flyšové vývoje s premenlivým podielom pieskovcov, ílovcov a slieňovcov vo vnútrokarpatskom paleogéne a v magurských jednotkách, kým na menšej ploche (v južnej polovici k.ú. obce) základnú geologickú štruktúru tvorí:

- neogén – miocén – karpat morský, ojedinele lagunárny – prevažne íly, slieň a piesky, pieskovce a štrky.

Základné kvartérne útvary k.ú. obce sú:

- severná polovica k.ú. obce - nesúvislé plytké stráňové a podstráňové sedimenty na flyšoidných sedimentoch s prevahou pieskovcov, lokálne zlepencov, brekcií (paleogén a krieda)

- juhovýchodná časť k.ú. obce - nesúvislé plytké stráňové a podstráňové sedimenty na nespevnených neogénnych sedimentoch,

- juhozápadná časť k.ú. obce - spraše (prevažne würm), sprašové hliny polygénneho pôvodu až spraše (prevažne würm).

Hydrologické podmienky

Územie obce Sobotište patrí do povodia rieky Morava. Najvýznamnejším vodným tokom k.ú. obce je rieka Teplica, ktorá preteká cez stred zastavaného územia obce (vodný tok nie je regulovaný, vytvára meandre, ktoré tvoria neopakovateľnú scenériu obce). Teplica je pravostranným prítokom Myjavy s dĺžkou 34 km, pramení v Bielych Karpatoch na území Česka, do Myjavy sa vlieva v katastri Senice. Vodný tok Teplica v zmysle vyhlášky MP SR č. 525/2002 Z.z. patrí medzi významné vodné toky. Do južnej časti k.ú. obce Sobotište zasahuje vodná nádrž Kunov. Termálne pramene v záujmovom území sa nevyskytujú. Vodohospodársky chránené územia sa v k.ú. obce Sobotište nenachádzajú.

Klimatické podmienky

Na základe klimatickogeografických typov Slovenska obec leží na rozhraní oblastí s nížinnou klímou a horskou klímou. K.ú. obce patrí do mierne suchej oblasti prevažne teplej klímy s miernou inverziou teplôt.

Priemerná ročná teplota vzduchu v obci je 9,8 °C. Najchladnejší je mesiac január, kedy priemerná mesačná teplota vzduchu dosahuje hodnoty -2,5 °C. Najteplejší je mesiac júl s priemernou mesačnou teplotou 19,0 °C. Priemerný počet letných dní (dní s maximálnou teplotou vzduchu 25°C a vyššou) je 55. Vykurovacie obdobie v riešenom území trvá v priemere 220 dní.

Priemerný ročný úhrn zrážok je 600-700 mm. Najviac zrážok padne v mesiacoch máj, jún a júl – priemerne za mesiac 60 mm zrážok. Priemerný počet dní so zrážkami 1 mm a viac je 90-100 dní.

Časť zrážok v zimnom období padne u nás vo forme snehu, z ktorého sa pri teplotách pod nulou utvorí pokrývka dlhšieho alebo kratšieho trvania podľa priebehu počasia. Výskyt snehu a trvanie snehovej pokrývky na danom území sú z roka na rok veľmi premenlivé v závislosti od rázu zimy. Priemerný dátum prvého dňa so snehovou pokrývkou pripadá na začiatok decembra. Priemerný počet dní so snehovou pokrývkou za rok je 35,0, pričom najviac dní pripadá na mesiace január a február.

Najväčšie rýchlosti vetra a aj najviac veterných dní sa vyskytujú v zimnom a jarnom období. V chladnom polroku (od októbra do marca) priemerná rýchlosť vetra je 3,1 m/s, kým v teplom polroku (apríl až september) je 2,8 m/s. Prevládajúci smer vetra je SZ (24,5%), výskyt ostatných vetrov je nasledovný: S (17,7%), JV (16,3%), Z (8,5%), V (8,5%), J (6,1%), SV (6%), JZ (4,3%).

Pôdne podmienky a pôdny fond

V k.ú. obce prevládajú hlinité a ílovito-hlinité pôdne druhy. Pôdy sú bez skeletu až slabo skeletnaté. Náchylnosť pôd k erózii je stredná až silná. Hlavné pôdne typy v severnej polovici k.ú. obce sú:

- hnedé pôdy nasýtené a hnedé pôdy nenasýtené, sprievodné hnedé pôdy oglejené, lokálne pseudogleje (na stredne ťažkých zvetralinách rôznych hornín, dominu),
- hnedé pôdy oglejené, sprievodné pseudogleje a hnedé pôdy nasýtené, lokálne gleje (na stredne ťažkých až ťažkých zvetralinách rôznych hornín).

V južnej polovici k. ú. sa nachádzajú hnedozeme – miestami erodované hnedozeme (na sprašiach).

Bonita poľnohospodárskych pôd je dobrá – v riešenom území sa nachádzajú produkčné až málo produkčné pôdy.

Tabuľka 2 - Pôdny fond v roku 2022 – porovnanie s rokom 2014

Pôdny fond	2014		2022	
	Rozloha (ha)	Rozloha (%)	Rozloha ha	Rozloha (%)
Pôdny fond	3225,39		3225,39	
Poľnohospodárska pôda:				
Orná pôda	1233,31	38,24	1229,53	38,12
TTP	757,5	23,49	757,08	23,47
Záhrady	84,45	2,62	83,6745	2,59
Ovocný sad	68,05	2,11	68,0097	2,10
Vinice	5,25	0,16	5,25	0,16
Spolu poľnohospodárska pôda	2148,56	66,62	2 143,54	65,44
Nepoľnohospodárska pôda:				
Lesné pozemky	762,6	23,64	765,56	23,73
Vodné plochy	70,49	2,2	70,9068	2,19
Zastavané plochy a nádvorie	141,73	4,39	143,41	4,43
Ostatné plochy	101,57	3,15	101,97	3,16
Spolu nepoľnohospodárska pôda	1076,39	33,38	1081,85	33,51
Celkom pôda	3225,39	100	3225,39	100

Zdroj : Štatistický úrad SR, 2022

Flóra a fauna

Z hľadiska fyto geografického členenia riešené územie leží na hranici dvoch oblastí:

- oblasť panónskej flóry (Pannonicum), obvod eupanónskej xerothermnej flóry (Eupannonicum), okres Záhorská nížina,
- oblasť západokarpatskej flóry (Carpaticum occidentale), obvod predkarpatskej flóry (Praecarpaticum), okres Biele Karpaty.

Potenciálna prirodzená vegetácia je vegetácia, ktorá by sa za daných klimatických, pôdnych a hydrologických pomerov vyvinula na určitom mieste (biotope), keby vplyv ľudskej činnosti ihneď prestal pôsobiť.

Potenciálnu prirodzenú vegetáciu na väčšine riešeného územia predstavujú:

- dubovo-hrabové lesy,

- jaseňovo-brestovo-dubové a jelšové lužné lesy,
- dubové a cerovo-dubové lesy,
- kvetnaté bukové a jedľové lesy.

Z hľadiska živočíšnej regionalizácie Slovenska územie obce patrí do hraničného pásma medzi Panónskou oblasťou a Západnými Karpatmi. V rámci Panónskej oblasti riešený priestor patrí do dyjsko-moravského obvodu, kým v rámci Západných Karpát riešený priestor patrí do vonkajšieho obvodu a do moravsko-slovenského okrsku.

Na území obce sa z poľovnej zveri vo voľnej prírode nachádzajú všetky významné druhy (srnec, diviak, bažant, jarabica a zajac).

Ochrana prírody

V zmysle zákona č. 543/2002 Z.z. o ochrane prírody a krajiny v znení neskorších právnych predpisov sa v Slovenskej republike rozlišuje päť stupňov územnej ochrany. Každý stupeň určuje činnosti podliehajúce súhlasu orgánov ochrany prírody, alebo sú v určitých územiach obmedzené alebo zakázané. Tento zákon definuje ochranu prírody ako predchádzanie a obmedzovanie zásahov, ktoré ohrozujú, poškodzujú alebo ničia podmienky a formy života, prírodné dedičstvo, vzhľad krajiny, znižujú jej ekologickú stabilitu, ako aj odstraňovanie následkov takýchto zásahov. Ďalej tento zákon upravuje druhovú ochranu, ochranu drevín, pôsobnosť orgánov štátnej správy a obcí, práva a povinnosti právnických a fyzických osôb a zodpovednosť za porušenie povinností na úseku ochrany prírody a krajiny.

V zmysle návrhu „Konceptie územnej ochrany prírody a krajiny SR“ sa katastrálnom území obce Sobotište nachádzajú dve chránené lokality:

⇒ Kaštieľska hora – Malejovský les – časť (predpokladaná kategória vyhlásenia je „chránený areál“ na ploche 158 ha),

⇒ Kaštieľska hora (predpokladaná kategória vyhlásenia je „prírodná rezervácia“ na ploche 20 ha). Do k.ú. obce Sobotište zasahuje aj 1 veľkoplošné chránené územie, a to Chránená krajinná oblasť Biele Karpaty (ktorá na moravskej strane nadväzuje na CHKO Bílé Karpaty).

V rámci sústavy chránených území členských krajín Európskej únie **Natura 2000**, ktorej cieľom jej vytvorenia je zachovanie prírodného dedičstva rozoznávame 2 typy území:

- osobitne chránené územia – vyhlasované na základe smernice o vtákoch – v národnej legislatíve: **chránené vtáčie územia**;
- osobitné územia ochrany – vyhlasované na základe smernice o biotopoch – v národnej legislatíve: **územia európskeho významu**.

V obci Sobotište sú chránenými biotopmi :

- suchomilné travinnobylinné a krovinové porasty na vápnitom podloží,
- nížinné a podhorské kosné lúky.

Druhy, ktoré sú predmetom ochrany :

- Callimorpha quadripunctaria,
- Lucanus cervus
- Lycaena dispar.

Ovzdušie

Z hľadiska kvality ovzdušia územie obce nepatrí medzi zaťažené oblasti, ako aj širšie územie, obvod Senica patrí v rámci SR z hľadiska znečistenia ovzdušia k menej zaťaženým územiám (čo je dôsledok spolupôsobenia viacerých faktorov: nížinný reliéf, absencia priemyselných závodov znečisťujúcich ovzdušie). Na znečisťovaní ovzdušia sa v regióne v podstatnej miere podieľajú existujúce stacionárne zdroje znečisťovania ovzdušia a automobilová doprava, ktoré zaťažujú ovzdušie hlavne tuhými znečisťujúcimi látkami, SO_x, NO_x a CO. Ovzdušie významne zaťažuje exhalátami ako aj odpadkami najmä nákladná automobilová doprava, pretože cez obec vedú cesty II/500, II/581 spájajúce ČR a Trnavu s Novým Mestom n/Váhom

Z hľadiska komunálnych zdrojov znečistenia ovzdušia v obci možno konštatovať, že plynifikáciou obce bolo z časti odstránené znečistenie z lokálnych zdrojov vykurovania. Po zdražení cien energií a plynovej kríze sa však niektoré domácnosti z časti alebo úplne opäť vrátili k pôvodnému vykurovaniu nehmuteľnosťami a to hlavne palivovým drevom. V súčasnosti strednými zdrojmi znečisťovania ovzdušia sú kotolne (ich počet je 2) a sušička obilia v roľníckom družstve.

V znečistení ovzdušia osobitné postavenie má poľnohospodárska výroba. V riešenom území živočíšna výroba je sústredená v jednom hospodárskom dvore (v ktorom sa realizuje chov hov. dobytky).

Hodnotenie kvality vôd

Právna starostlivosť o vodu je vymedzená v zákone č. 409/2014 Z. z., ktorým sa mení a dopĺňa zákon č. 364/2004 Z. z. o vodách a o zmene zákona Slovenskej národnej rady. Tento zákon vytvára podmienky na všestrannú ochranu povrchových vôd a podzemných vôd vrátane vodných ekosystémov a od vôd priamo závislých krajinných ekosystémov, na zlepšenie stavu povrchových vôd a na ich účelné a hospodárne využívanie. V strednodobom horizonte je potrebné riešiť povodňovú ochranu obce od rozvodnenej rieky Teplica, zabezpečiť kvalitnú ochranu obyvateľov obce pred povodňami a následnými škodami. V obci Sobotište nie je vybudovaný centrálny rozvod vody. Obyvatelia sú zásobovaní vodou prevažne z vlastných studní. Voda v niektorých studniach je kontaminovaná škodlivými látkami, ktorých obsah v mnohých prípadoch prekračuje stanovené normy na kvalitu pitnej vody. V obci sa buduje etapovite kanalizácia, čo v budúcnosti po jej dobudovaní z dlhodobého hľadiska môže priniesť zlepšenie kvality podzemných a povrchových vôd.

Lesy a pôda

Na území obce Sobotište sa nachádzajú prevažne dubovo-hrabové lesy, jaseňovo-brestovo-dubové a jelšové lužné lesy, dubové a cerovo-dubové lesy, kvetnaté bukové a jedľové lesy. Z hľadiska kvality pôdneho fondu riešené územie disponuje so stredne kvalitným pôdnym fondom. Podľa charakteristiky bonitovaných pôdno-ekologických jednotiek poľnohospodárska pôda je zaradená do klimatického regiónu dostatočne teplého, suchého, pahorkatinného. Pôdy sú na rovinách, miernych, stredných až výrazných svahoch s rôznym stupňom skeletovitosti.

Pôdy na svahoch sú ohrozené pôsobením vodnej erózie, pôdy na rovinách sú ohrozené pôsobením veternej erózie. Kontaminované pôdy sa nenachádzajú v k.ú. obce.

Hluk

V záujmovom území najväčším zdrojom hluku je intenzívna doprava prechádzajúca obytnou zónou na cestách II/500 a II/581. V strednodobom horizonte je potrebné riešiť zaťaženosť obce hlukom a vibráciou výstavbou obchvatu obce po východnom a južnom okraji intravilánu obce na cestách II/500 a II/581. Z krátkodobého hľadiska si vyžaduje riešiť situáciu ohľadom hluku a otrasov budov nachádzajúcich sa pri cestách II/500, II/581 spôsobených nákladnou dopravou obmedzením prejazdu vozidiel s vysokou celkovou hmotnosťou.

Odpadové hospodárstvo

V obci sa vykonáva triedený zber elektroodpadov z domácností, papiera, skla, plastov, kovov, použitých prenosných batérií a akumulátorov a automobilových batérií a akumulátorov, veterinárnych a humánných liekov nespotrebovanými fyzickými osobami a zdravotníckych pomôcok, jedlých olejov a tukov z domácností, biologicky rozložiteľných odpadov zo záhrad a parkov, vrátane odpadu z cintorína, biologicky rozložiteľného kuchynského odpadu, okrem toho, ktorého pôvodcom je fyzická osoba – podnikateľ a právnická osoba, ktorá prevádzkuje zariadenie spoločného stravovania.

Na triedený zber komunálnych odpadov sú určené zberné nádoby, vrecia a mobilný zber v zmysle popisu triedneho zberu uvedeného v Všeobecnom záväznom nariadení č. 4/2016. Náklady na zabezpečenie zberných nádob na triedený zber zložiek komunálnych odpadov, pri ktorých sa uplatňuje rozšírená zodpovednosť výrobcov, znáša výrobca vyhradeného výrobku, príslušná organizácia zodpovednosti výrobcov alebo tretia osoba. Náklady na zabezpečenie zberných nádob na triedený zber zložiek komunálnych odpadov, pri ktorých sa neuplatňuje rozšírená zodpovednosť výrobcov, znáša obec a môže ich zahrnúť do miestneho poplatku za komunálne odpady a drobné stavebné odpady. Triedený zber komunálnych odpadov uskutočňuje podľa harmonogramu zvozu zberová spoločnosť v zmysle popisu triedeného zberu uvedeného v Všeobecnom záväznom nariadení. Harmonogram zvozu je zverejnený na webovom sídle obce Sobotište, v miestnych novinách, či prostredníctvom rozhlasu. Z nasledovnej tabuľky a k nech prislúchajúcich grafov možno vidieť, ako klesá množstvo zmesového komunálneho odpadu a rastie množstvo každoročne vyseparovaného odpadu.

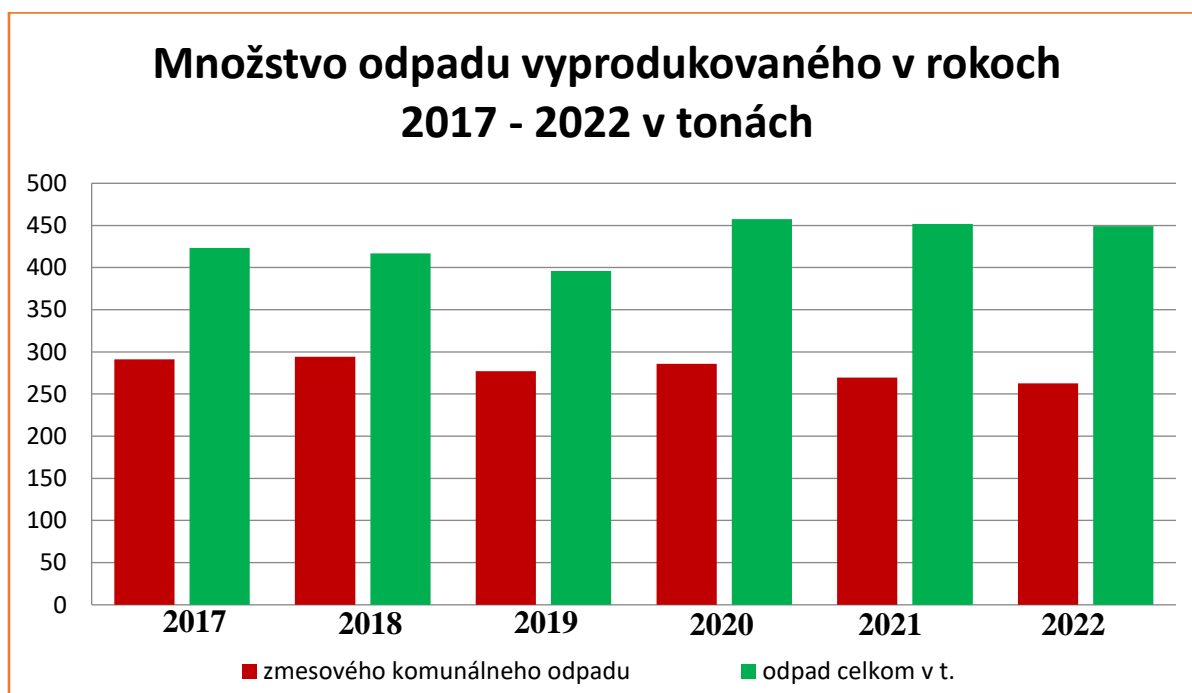
Tabuľka 3 - Množstvo odpadu v tonách v rokoch 2017 - 2022

množstvo odpadu / rok v tonách	2017	2018	2019	2020	2021	2022
zmesového komunálneho odpadu	291,17	294,19	277,23	286	269,63	262,73
objemového odpadu	27,21	23,92	20,28	27,20	26,45	25,65

drobného stavebného odpadu	11,75	6,65	17,30	3,34	4,74	6,84
papier	–	13,173	8,386	4,780	9,8	4,3
plasty	14,74	16,460	17,295	18,920	23,180	19,76
sklo	17,69	16,990	18,290	21,86	18,50	19,92
viacvrstvé kombinované materiály	0,72	0,688	0,86	0,6	0,7	0,9
kovy	1,98	2,150	3,580	62,583	69,925	68,196
BIO	54,60	40	20	13,50	12	21,80
textil a šatstvo	–	–	6,962	8,793	9,641	10,7
odpad celkom v t:	423,40	416,933	396,068	457,346	451,986	449,218
miera vytriedenia	22,57	21,97	20,17	30,34	33,44	34,01

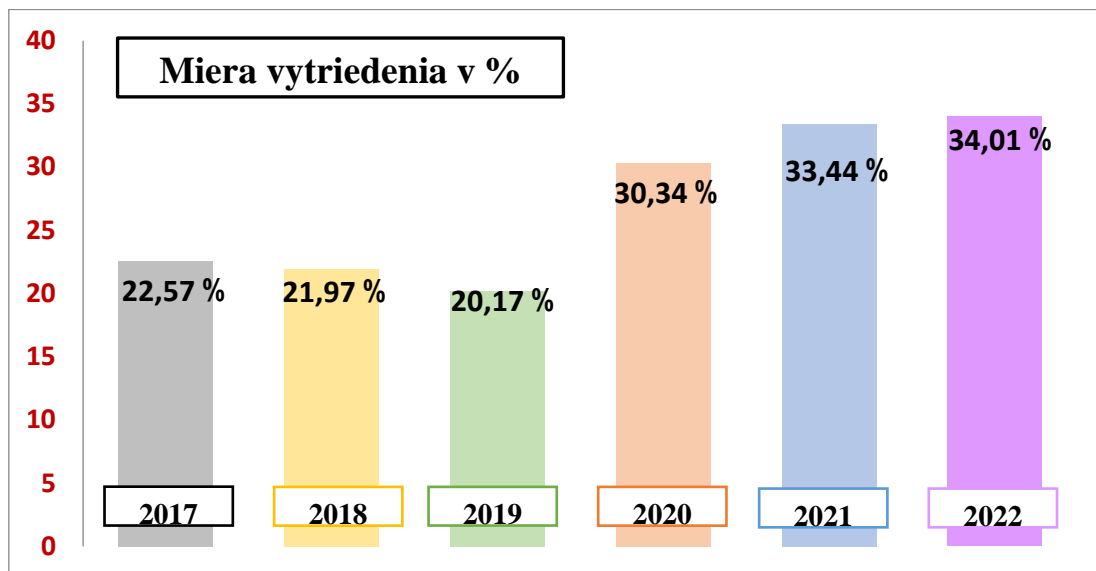
Zdroj: Obec Sobotište

Graf 1



Podľa grafu č. 1 môžeme sledovať znižovanie vyprodukovaného odpadu v tonách, tento trend pozorujeme najmä od roku 2020, kedy bolo rozšírené ochorenie COVID – 19, a tým pádom aj väčšia produkcia odpadu. Takisto sa od roku 2020 znižuje aj množstvo vyprodukovaného zmesového komunálneho odpadu.

Graf 2



Za pozitívum môžeme označiť mieru vytriedenia odpadu v obci Sobotišťe, ktorá od roku 2019 stúpa. Dôležitým bodom je hlavne vzdelávanie a oboznamovanie svojich obyvateľov obcou (čo obec aktívne praktikuje) v oblasti ekológie a plusových efektov separácie na životné prostredie. Obecné zastupiteľstvo schválilo váženie komunálneho odpadu pre domácnosti. Cieľom váženia komunálneho odpadu je motivovať občanov obce k vyššej vytriedenosti komunálneho odpadu

Ekosystémové služby

Súčasný stav kvality životného prostredia záujmového regiónu je výsledkom vzájomného priestorového a časového pôsobenia stresových faktorov rôznej intenzity.

Pravdepodobný budúci vývoj klímy znamená aj pre obec Sobotišťe, že bude nevyhnutné očakávať dôsledky globálnej zmeny klímy. Ich prejavy sú v náraste priemerných teplôt, poklese zrážkových úhrnov, snehovej pokrývky a poklese relatívnej vlhkosti vzduchu. Pravdepodobne pôjde aj o prehlbovanie extrémov prejavujúcich sa v intenzite zrážok a povodní a naopak, dlhotrvajúcich období sucha, so sprievodným javom poklesu prietoku riek a zníženia pôdnej vlhkosti.

Za tejto situácie je nevyhnutné prijímať účinné opatrenia na zmiernenie dopadov zmeny klímy, predovšetkým v podobe zelenej a modrej infraštruktúry v sídelnom prostredí, ktorá má zároveň potenciál posilniť ekonomickú výkonnosť územia.

Obec v tejto chvíli nemá kanalizáciu a vodovod, iba je dovedené stokové potrubie do Senice-Kunova a majú skolaudovanú prečerpávaciu stanicu, zatiaľ bez napojenia domácností a iných objektov. S budovaním ďalšej etapy, s napojením prvých objektov sa počíta v rokoch 2024-2025. V roku 2024 sa predpokladá obstaranie projektovej dokumentácie na prvú etapu vodovodu a následné podanie projektovej žiadosti.

2.3 SOCIO-EKONOMICKÁ ANALÝZA

Ľudské zdroje

Vývoj počtu obyvateľov

V roku 2003 v obci Sobotište žilo 1 534 obyvateľov, o 10 rokov neskôr nastal pokles o 38 na 1 496 obyvateľov. Za ďalšie obdobie klesol počet obyvateľov k 31.12.2014 o 11 na 1 485 obyvateľov. Ku koncu roka 2014 žilo v obci 1 485 obyvateľov. Z celkového počtu obyvateľov tvorilo za r. 2014 predproduktívne obyvateľstvo 13,74 %, 69,49 %-mi je zastúpené produktívne a 16,77 %-mi poproduktívne obyvateľstvo. Ak sa pozrieme na ďalšie roky, to je obdobie medzi rokmi 2015 – 2022, tak zistíme, že najväčší počet obyvateľov žil v obci Sobotište v roku 2015, a to 1 501. V rokoch 2016 – 2020 prišlo ku miernemu odchodu obyvateľov trvale bývajúceho v Sobotišti. Od roku 2020 však môžeme sledovať trend, kedy obyvatelia začínajú opäť stúpať a ku 31.12.2022 býva v Sobotišti 1 477 obyvateľov. Z celkového počtu obyvateľov tvorilo za r. 2022 predproduktívne obyvateľstvo 14,22 %. Je to z demografického hľadiska pozitívny ukazovateľ, keďže oproti roku 2014 sa zvýšil počet predproduktívneho obyvateľstva o 0,48 %. Produktívne obyvateľstvo bolo v roku 2022 zastúpené 65,34 %-mi a poproduktívne 20,45 %-mi.

Pomer zastúpenia obyvateľov v produktívnom veku sa javí ako nepriaznivý, konkrétne sa hodnoty od roku 2014 znížili o 4,15 %. Na druhej strane poproduktívne obyvateľstvo progresívne rastie, percentuálne je to 20,45 %, čo znamená, že od roku 2014 sa tieto hodnoty zvýšili o 3,68 %.

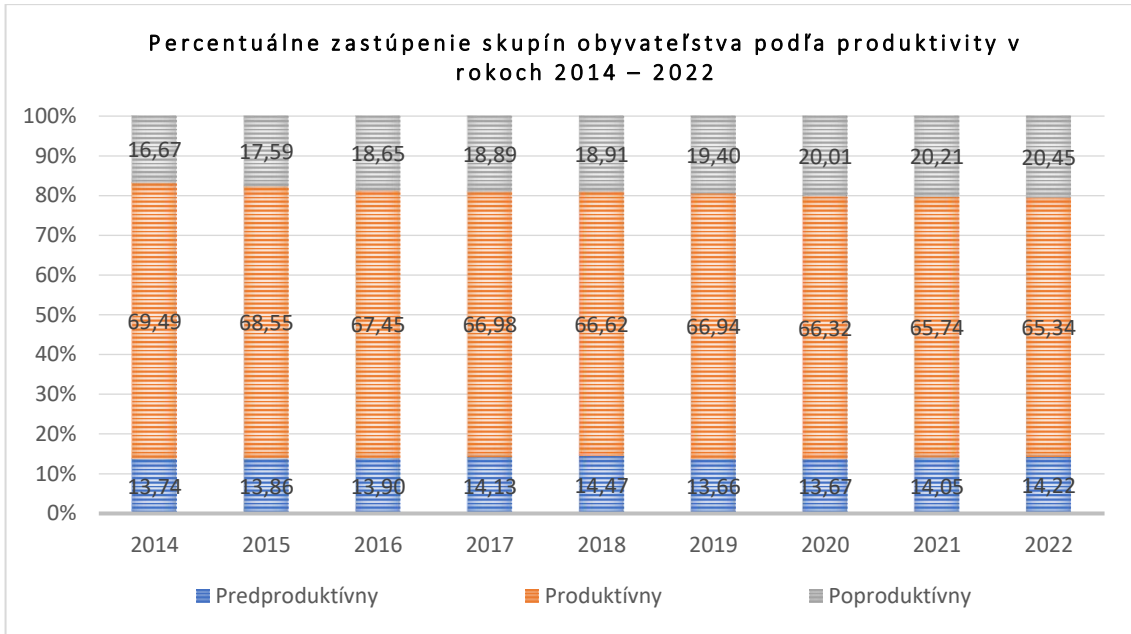
Z hľadiska ďalšieho vývoja obyvateľov má značný význam zastúpenie obyvateľov v predproduktívnom veku (0 - 14 rokov), ktoré je v tomto prípade nižšie ako poproduktívna zložka obyvateľstva (muži nad 65 rokov a ženy nad 60 rokov). Tento fakt potvrdzuje i ukazovateľ vnútornej demografickej kvality a reprodukčnej vitality súčasného obyvateľstva - index vitality populácie (pomer predproduktívnej a poproduktívnej zložky).

V súčasnosti v obci Sobotište z hľadiska demografického vývoja obyvateľstva a demografických javov spomenutých vyššie, sledujeme aj to, že v obci Sobotište žije ku 31.12.2022 najviac ľudí vo veku od 40 – 49 (154 obyvateľov). Vekový priemer ku 31.12.2022 v obci Sobotište je 43,75, čo je o takmer dva roky vyššie ako v roku 2014, ale o 0,10 % nižšie ako v roku 2021, či sa tieto údaje zmenia v nasledujúcich rokoch na klesajúci trend tykajúci sa znižovaniu priemerného veku obyvateľstva Sobotišťa, si budeme musieť počkať. Je treba podotknúť, že momentálny vekový priemer v Sobotišti je vyšší ako je vekový priemer na Slovensku (41,62).

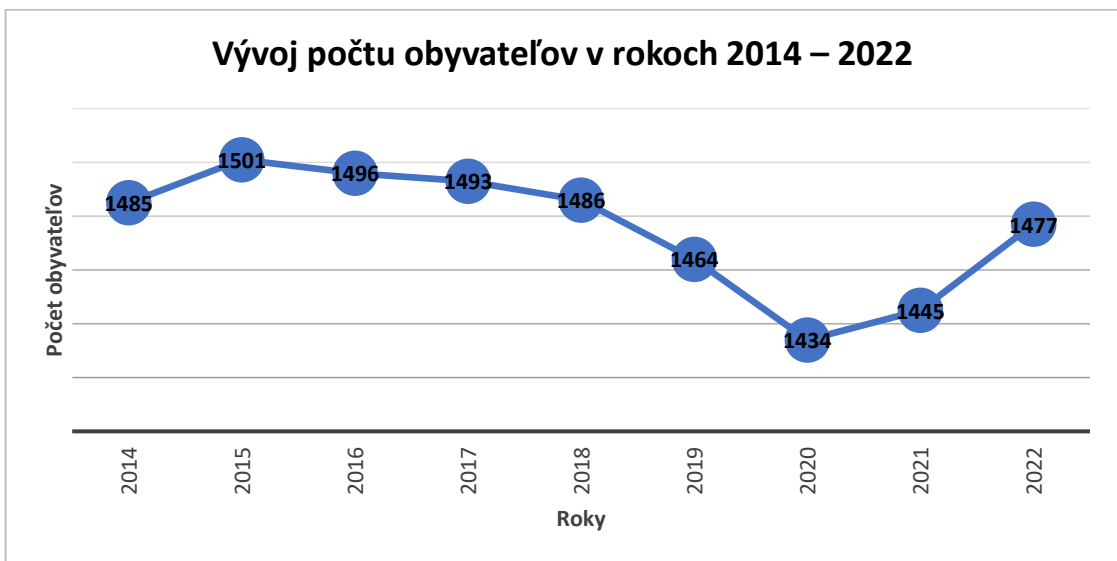
Tabuľka 4 - Demografická štruktúra obyvateľov v rokoch 2014 - 2022

		2014	2015	2016	2017	2018	2019	2020	2021	2022	
	Predproduktívny	Spolu	204	208	208	211	215	200	196	203	210
		%	13,74	13,86	13,90	14,13	14,47	13,66	13,67	14,05	14,22
	Produktívny	Spolu	1032	1029	1009	1000	990	980	951	950	965
		%	69,49	68,55	67,45	66,98	66,62	66,94	66,32	65,74	65,34
	Poproduktívny	Spolu	249	264	279	282	281	284	287	292	302
		%	16,77	17,59	18,65	18,89	18,91	19,40	20,01	20,21	20,45
Spolu		1485	1501	1496	1493	1486	1464	1434	1445	1477	
Index vitality		81,93	78,79	74,50	74,80	76,52	70,41	68,31	69,52	69,53	

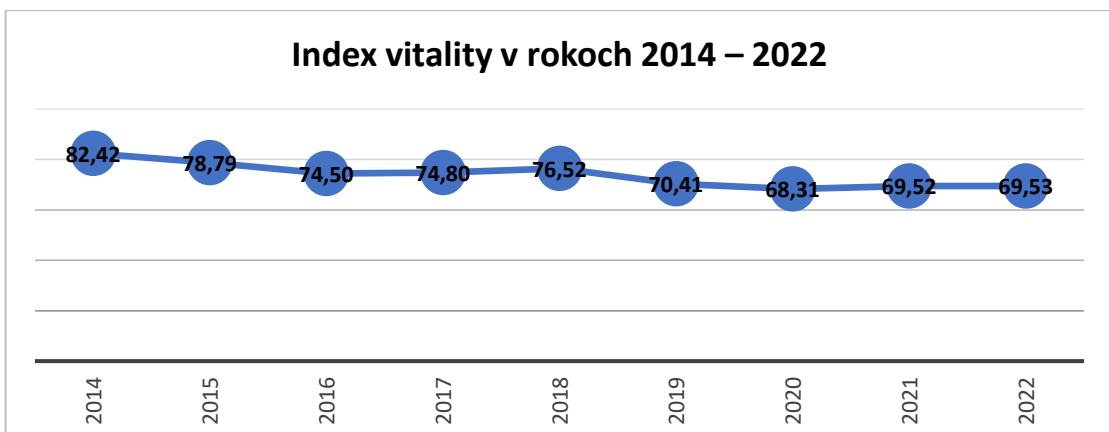
Graf 3



Graf 4



Graf 5



Z tabuľky 5 vyplýva, že celkový prírastok (úbytok) obyvateľstva sa pohybuje v mínusových hodnotách. Avšak treba dodať, že posledné dva roky (2021,2020) naznačujú stúpajúcu trajektóriu v tejto oblasti. V sledovanom 8-ročnom období činil celkový úbytok obyvateľstva 9 obyvateľov. Prvou príčinou tohto javu je fakt, že v sledovanom období v Sobotišti viac obyvateľov umrelo ako sa narodilo. V rokoch 2014 – 2022 bol tento úbytok 59 obyvateľov. Najvyšší úbytok bol zaznamenaný v čase koronakrízy, kedy najmä v roku 2021 zomrelo 27 ľudí, čo je najviac za minimálne desať rokov. Spolu bolo v rokoch 2014 – 2022 narodených 99 novorodencov. V rokoch 2019 až 2021 bolo číslo živonarodených detí dokopy iba 22, čo mohlo byť zapríčinené aj vplyvom koronakrízy, ktorý bol na Slovensku najvýraznejší v rokoch 2020 a 2021, nakoľko sa ľudia v tom čase báli mať deti. V roku 2022 bol už počet znova navýšený o tri živonarodené deti.

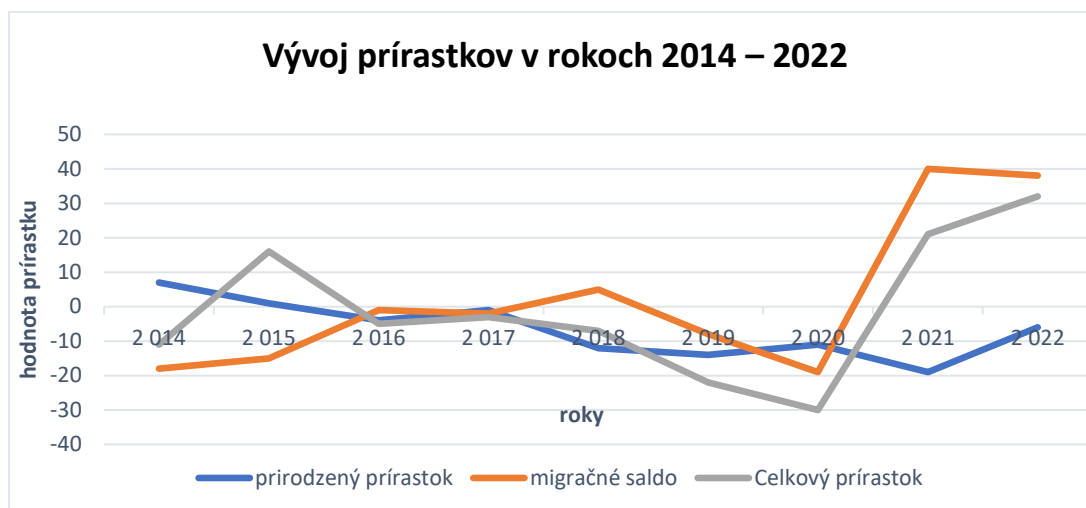
V období 2014 - 2022 sa do obce prisťahovalo 251 ľudí, pričom sa z obce odsťahovalo 201 ľudí, čo môžeme označiť za pozitívny jav, keďže od roku 2021 sledujeme stúpajúcu tendenciu v rámci prisťahovania nových obyvateľov. Dôvodom migračného prírastku obyvateľstva je aj pokračujúci trend vysťahovávania obyvateľstva z mesta do vidieckych sídiel, kde sú prijateľnejšie ceny za bývanie.

Tabuľka 5 – Pohyb obyvateľstva (2014 – 2022)

<i>Bilancia obyvateľstva</i>	2014	2015	2016	2017	2018	2019	2020	2021	2022	spolu
Živonarodení	15	14	11	15	11	8	6	8	11	99
Zomrelí	8	13	15	16	23	22	17	27	17	158
Prir. prírastok/úbytok	7	1	-4	-1	-12	-14	-11	-19	-6	-59
Prisťahovaní	13	39	16	25	24	24	7	50	53	251
Odsťahovaní	31	24	17	27	19	32	26	10	15	201
Migr. prírastok/úbytok	-18	-15	-1	-2	5	-8	-19	40	38	20
Celkový prírastok	-11	16	-5	-3	-7	-22	-30	21	32	-9

Zdroj : Štatistický úrad SR, 2022

Graf 6



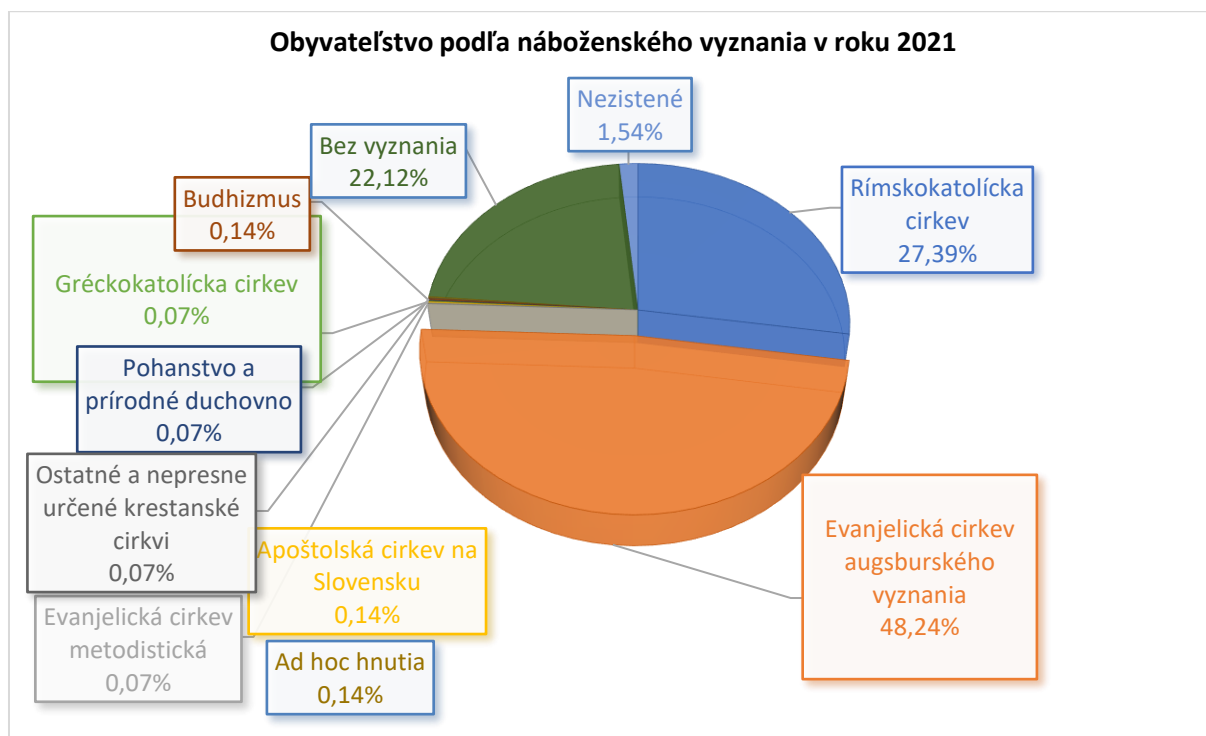
Náboženská štruktúra obyvateľstva

Pri poslednom sčítaní ľudu v roku 2021 stúpol v Sobotišti podiel ľudí hlásajúcich sa k rímskokatolíckej cirkvi, jedná sa však o veľmi zanedbateľné číslo. Naopak značnú stratu nájdeme pri evanjelickej cirkvi augsburského vyznania, ku ktorej sa prestalo oproti roku 2011 hlásiť až 7,57 % ľudí, čo prenesene znamená až 150 ľudí. Aj tak sa však najviac obyvateľov – 48,24% hlásilo k evanjelickej cirkvi augsburského vyznania. K rímsko-katolíckej cirkvi sa hlási 27,39 % obyvateľov, čo predstavuje mierny nárast. Až o 9,16 % stúpol pomer obyvateľov bez vyznania (na 22,12%). Svoje zastúpenie v obci majú i ďalšie náboženstvá – gréckokatolícka cirkev, apoštolská cirkev, či budhizmus. Naproti tomu odnože kresťanstva ako evanjelická cirkev metodistická (0,07%), svojich prívržencov takmer úplne v obci stratila. Podrobnú štruktúru obyvateľov obce Sobotište podľa náboženského vyznania znázorňuje tabuľka 6 a graf 7.

Tabuľka 6 – Obyvateľstvo podľa náboženského vyznania a porovnanie rokov 2011 a 2022

Náboženské vyznanie	SODB 2021		SODB 2011	
	Spolu	%	Spolu	%
Rímskokatolícka cirkev	390	27,39	386	25,92
Evanjelická cirkev augsburského vyznania	687	48,24	831	55,81
Evanjelická cirkev metodistická	1	0,07	10	0,67
Apoštolská cirkev na Slovensku	2	0,14	0	0,00
Náboženská spoločnosť Jehovovi svedkovia	0	0,00	1	0,07
Gréckokatolícka cirkev	1	0,07	0	0,00
Pohanstvo a prírodné duchovno	1	0,07	0	0,00
Budhizmus	2	0,14	nesledované	x
Ostatné a nepresne určené kresťanské cirkvi	1	0,07	nesledované	x
Ad hoc hnutia	2	0,14	nesledované	x
Iné	0	0,00	48	3,22
Bez vyznania	315	22,12	193	12,96
Nezistené	22	1,54	63	4,23
Spolu	1 424	100	1 489	100

Graf 7



Národnostná štruktúra podľa národnosti

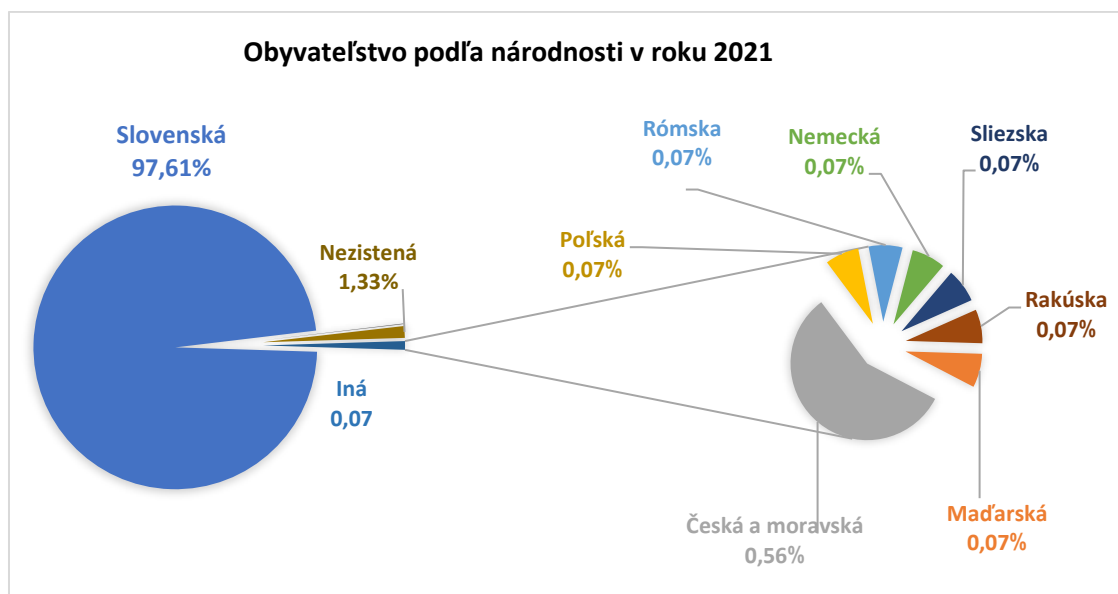
Pre určenie národnosti nie je rozhodujúca materinská reč, ani reč, ktorú občan prevažne používa alebo lepšie ovláda, ale jeho vlastné rozhodnutie o príslušnosti k národu, národnostnej menšine alebo etnickej menšine. Národnostné zloženie obyvateľstva obce môžeme považovať za homogénne. Podľa údajov z tabuľky 7 sa k slovenskej národnosti hlási až 97,61 % čo je oproti predchádzajúcemu SODB viac. Podiel českej národnosti zostal na tej istej úrovni ako v roku 2011. Ostatné národnosti dosahujú hodnoty nižšie ako 1%, preto sú zo štatistického hľadiska nevýznamné. K trvalému pobytu sa však prihlásili už aj občania nemeckej, rakúskej, rómskej alebo poľskej národnosti.

Tabuľka 7 – Obyvateľstvo podľa národnosti

Národnosť	SODB 2021		SODB 2011	
	Spolu	%	Spolu	%
Slovenská	1 390	97,61	1 443	96,91
Maďarská	1	0,07	0	0,00
Česká a moravská	8	0,56	8	0,54
Poľská	1	0,07	0	0,00
Rómska	1	0,07	0	0,00
Nemecká	1	0,07	0	0,00
Sliezka	1	0,07	0	0,00
Rakúska	1	0,07	0	0,00
Iná	1	0,07	2	0,13
Nezistená	19	1,33	36	2,42
Spolu	1 424	100,00	1 489	100,00

Zdroj : SODB SR, 2021

Graf 8



Vzdelanostná štruktúra obyvateľstva

Najvýznamnejšie je zastúpené obyvateľstvo so stredným odborným učňovským vzdelaním bez maturity ako najvyšším ukončeným stupňom vzdelania. Na druhej priečke figuruje úplné stredné vzdelanie s maturitou. Vysokoškolsky vzdelané obyvateľstvo je v obci zastúpené v počte 191 obyvateľov (13,41%), čo je od roku 2011 rastúci trend.

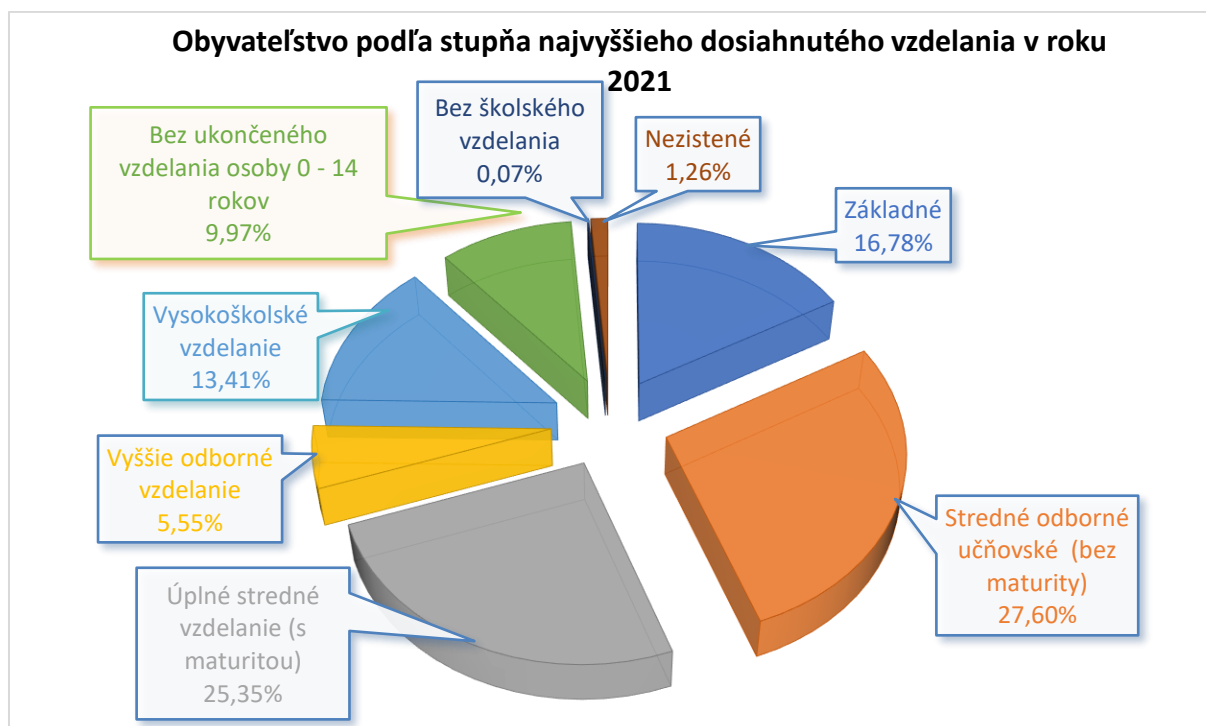
Podľa SODB 2021 môžeme konštatovať, že v obci Sobotište je najviac obyvateľov s dosiahnutým stredným odborným učňovským vzdelaním (bez maturity) – 27,60 % , čo je pokles o zhruba 5 % oproti r. 2011. Naproti tomu viac ako 5% pribudlo v kategórii „Vyššie odborné vzdelanie“, ktorá tak má 5,55 %. Základné vzdelanie má ukončené 16,78 % ľudí. Podrobnú štruktúru obyvateľov podľa vzdelania znázorňuje tabuľka 8 a graf 9. Opticky sa môže zdať, že nastal prudký pokles ľudí bez školského vzdelania, avšak ten je spôsobený tým, že z tejto kategórie boli pri sčítaní v roku 2021 už vyčlenené deti bez ukončeného vzdelania vo veku 0 – 14 rokov.

Tabuľka 8 – Obyvateľstvo podľa stupňa najvyššieho dosiahnutého vzdelania

Najvyššie dosiahnuté vzdelanie	SODB 2021		SODB 2011	
	Spolu	%	Spolu	%
Základné	239	16,78	243	16,31
Stredné odborné učňovské (bez maturity)	393	27,60	490	32,89
Úplné stredné vzdelanie (s maturitou)	361	25,35	406	27,25
Vyššie odborné vzdelanie	79	5,55	8	0,54
Vysokoškolské vzdelanie	191	13,41	138	9,26
Bez ukončeného vzdelania osoby 0 - 14 rokov	142	9,97	nesledované	0,00
Bez školského vzdelania	1	0,07	200	13,42
Nezistené	18	1,26	5	0,34
Spolu	1 424	100,00	1 490	100,00

Zdroj : SODB SR, 2021

Graf 9



Prognóza vývoja počtu obyvateľov

Podľa štúdie Kraje a okresy Slovenska v demografickej perspektíve (autori : Branislav Šprocha, Boris Vaňo, Branislav Bleha) patrí okres Senica, do ktorého spadá i riešené územie obce Sobotište, medzi okresy s najhorším indexom zaťaženia starým obyvateľstvom. Do roku 2040 bude pripadať na 100 obyvateľov v tomto okrese, podľa prognózy, viac ako 49 obyvateľov vo veku 65 a viac rokov, čo je jeden z najhorších očakávaných indexov zaťaženia starým obyvateľstvom na Slovensku. Predpokladaný nárast počtu a podielu seniorov sa okrem vývoja indexu zaťaženia starým obyvateľstvom odzrkadlí aj na indexe (celkového) ekonomického zaťaženia, ktorý sa do roku 2040 pre okres Senica predpokladá vo výške 79, čo je opäť jeden z najhorších očakávaných indexov ekonomického zaťaženia na Slovensku. Tento index vyjadruje pomer počtu osôb v predproduktívnom (0 - 14) a poproduktívnom veku (65+) na 100 osôb v produktívnom veku (15 - 64).

Ekonomika územia

Podnikateľská sféra

V obci Sobotište k 31. 12. 2022 pôsobilo 129 podnikateľských subjektov, z toho 23 právnických osôb, čo je pokles o 4 subjekty oproti roku 2014. Počet fyzických osôb nezapísaných v obchodnom registri je na čísle, 106. (viď tabuľka 9).

Tabuľka 9 – Právne subjekty v obci Sobotište v r. 2014 a v r. 2022

Právne subjekty	Počet r. 2014	Počet r. 2022
Právnické subjekty spolu	27	23
Fyzické osoby nezapísané v obchodnom registri – spolu	88	106
- FO nezapísané v obchodnom registri – živnostníci	82	82
- FO nezapísané v obchodnom registri - slobodné povolania	4	14
- FO nezapísané v obchod. registri - samostatne hospodáriaci roľníci	2	10
Subjekty vedené v Registri organizácií	129	129

Zdroj : Štatistický úrad SR, 2022

V katastrálnom území obce hospodári niekoľko poľnohospodárskych podnikov, ktoré patria do primárneho sektoru. Medzi významné poľnohospodárske subjekty v katastrálnom území Sobotišt'a patrí Roľnícke družstvo Samuela Jurkoviča, ktoré sa v rámci svojej činnosti, okrem iného, zameriava aj na poľnohospodársku výrobu, opravy poľnohospodárskych strojov, motorových vozidiel, murárstvo, i poskytuje ubytovacie služby v chatových osadách.

V obci Sobotište pôsobí napríklad aj firma R. MÜLLER spol. s r.o., ktorá sa venuje službám súvisiacich s pestovaním plodín.

Najvýraznejšie odvetvia v rámci sekundárneho sektora je priemyselná výroba. Najviac ekonomicky aktívnych osôb – až 191 ľudí je zamestnaných v sekundárnom sektore, konkrétne v priemyselnej výrobe. V terciárnom sektore pracuje 136 ekonomicky aktívnych obyvateľov. V primárnom sektore je zamestnaných 32 ľudí. V obci pôsobia firmy ako napríklad ULART s.r.o. alebo MANTAP. Ku najväčším zamestnávateľom patri Roľnícke družstvo Samuela Jurkoviča, ktoré ku roku 2023 hlási 23-49 zamestnancov.

Kvarciárny sektor (24,4 %) je zastúpený v prevažnej miere obyvateľmi, ktorí pracujú vo verejnej správe a aktivitami, ktoré súvisia so sociálnym zabezpečením. Ďalšie viac zastúpené odvetvia sú vzdelanie, zdravotníctvo a sociálna pomoc (v obci sa nachádza jedna lekáreň) alebo odborné, technické a vedecké činnosti. V obci sa nachádza jedna obchodná prevádzka COOP Jednota, ale aj predajňa s rozličným tovarom alokovaná v Družstevnom dome S. Jurkoviča. Svoju predajňu v Sobotišti má aj pekárenská výroba firmy FAUN, spol. s.r.o. Obyvatelia majú možnosť navštíviť neďalekú Senicu, kde sa nachádzajú hypermarkety ako Kaufland, Lidl, Billa, Tesco. Ďalej sú v obci tri pohostinstvá a reštaurácie – Hostinec u Majera, Matulúv dvúr, Pizzeria Sobotište (pri ktorej sídli aj obľúbená zmrzlináreň – Zmrzka na rínku) alebo Salaš Sobotištan, ktorý sa nachádza pri Kunovskej priehrade. Čo sa týka ubytovacích služieb, tak v obci nájdeme veľmi príjemné ubytovanie, ktoré sa nachádza priamo v Sobotišti, blízko moravskej hranice pod názvom Chata Sobotište.

Tabuľka 10 - Bývajúce obyvateľstvo ekonomicky aktívne podľa odvetvia hospodárstva v roku 2021

Odvetvie hospodárstva	Obyvateľstvo ekonomicky aktívne		
	Muži	Ženy	Spolu
Poľnohospodárstvo, lesníctvo a rybolov	21	10	31
Ťažba a dobývanie	1	0	1
Primárny sektor spolu	22	10	32
Priemyselná výroba	120	71	191
Dodávka elektriny, plynu, pary a studeného vzduchu	4	1	5
Dodávka vody; čistenie a odvod odpadových vôd, odpady a služby odstraňovania odpadov	7	3	10
Stavebníctvo	51	2	53
Sekundárny sektor spolu	182	77	259
Veľkoobchod a maloobchod; oprava motorových vozidiel a motocyklov	44	47	91
Doprava a skladovanie	31	7	38
Ubytovacie a stravovacie služby	1	6	7
Terciárny sektor spolu	76	60	136
Informácie a komunikácia	5	3	8
Finančné a poisťovacie činnosti	0	4	4
Činnosti v oblasti nehnuteľností	5	1	6
Odborné, vedecké a technické činnosti	10	17	27
Administratívne a podporné služby	9	6	15
Verejná správa a obrana; povinné sociálne zabezpečenie	18	34	52
Vzdelávanie	5	20	25
Zdravotníctvo a sociálna pomoc	7	25	32
Umenie, zábava a rekreácia	2	1	3
Kvarciárny sektor spolu	61	111	172
Ostatné činnosti	4	13	17
Nezistené	46	43	89
Spolu	391	314	705

Zdroj: SODB SR, 2021

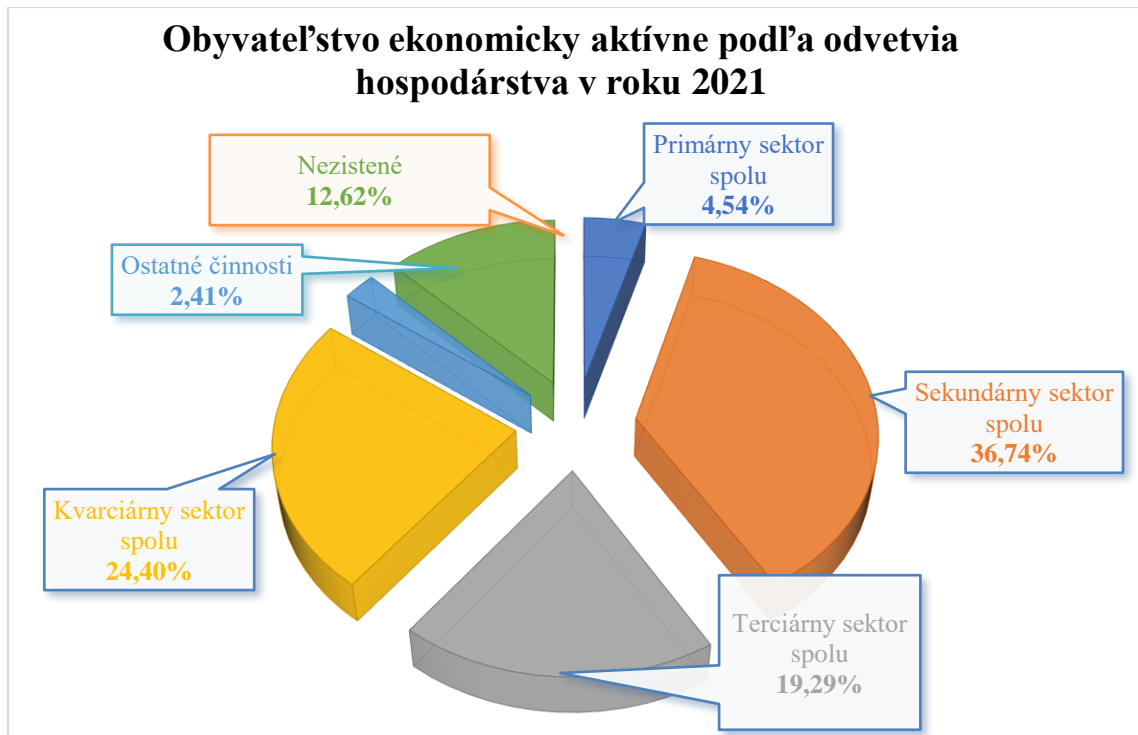
Tabuľka 11 – Obyvateľstvo ekonomicky aktívne podľa odvetvia hospodárstva v roku 2011 a 2021

Odvetvia hospodárstva	SODB 2021		SODB 2011	
	Spolu	%	Spolu	%
Primárny sektor spolu	32	4,54	45	13,47
Sekundárny sektor spolu	259	36,74	140	41,92
Terciárny sektor spolu	136	19,29	89	26,65

Kvarciárny sektor spolu	172	24,4	43	12,87
Ostatné činnosti	17	2,41	x	x
Nezistené	89	12,62	17	5,09
Spolu	705	100	334	100

Zdroj : SOBD SR, 2021

Graf 10



Podiel ekonomicky aktívnych obyvateľov, teda osôb vo veku od 15 do 89 rokov, ktoré počas referenčného týždňa odvedli určitú prácu, aj keď len jednu hodinu týždenne, za odmenu, zisk alebo za výhody pre rodinu, v obci Sobotište je 705, čo je 49,50 % z celkového počtu obyvateľstva (rok 2021). Oproti roku 2014 teda jeho pomer mierne klesol. V porovnaní s Trnavským krajom je to 0,47 % menej a s celoslovenským priemerom je to o 2,64 % viac. (viď tabuľka 12).

Tabuľka 12 – Porovnanie EAO obce s priemerom okresu, kraja a SR v roku 2021 a 2014

	Trvale bývajúc obyvateľstvo v r. 2021	Ekonomicky aktívne osoby v r. 2021	Podiel EAO v % v r. 2021	Podiel EAO v % v r. 2014
Obec Sobotište	1 424	705	49,50 %	51,70 %
Okres Senica	59 749	29 321	49,07 %	50,90 %
Kraj Trnavský	566 008	282 887	49,97 %	50,80 %
SR	5 449 270	2 553 891	46,86 %	48,70 %

Zdroj: SOBD SR, 2021

Nezamestnanosť

Miera evidovanej nezamestnanosti dosiahla k 31. 12. 2021 v obci Sobotište hodnotu 3,82 %. Pričom za okres Senica je táto hodnota vyššia, a to o 2,94 %. Za posledných 7 rokov klesla miera evidovanej nezamestnanosti v okrese Senica o 4,49 %. Miera evidovanej nezamestnanosti v okrese Senica je na rovnakej úrovni s celoslovenským priemerom. Na úrovni Trnavského kraja je nezamestnanosť o 2,6 % nižšia ako v okrese Senica.

Tabuľka 13 – Porovnanie miery nezamestnanosti k 31.12.2021

	Trvale bývajúce obyvateľstvo spolu	Ekonomicky aktívne osoby spolu	Miera evidovanej nezamestnanosti v %
Obec Sobotište	1 424	705	3,82 %
Okres Senica	59 749	29 321	6,76 %
Kraj Trnavský	566 008	282 887	4,16 %
SR	5 449 270	2 553 891	6,76 %

Zdroj: ÚPSVaR, 2021

Bývanie a bytový fond

Bývanie ako jedna zo základných ľudských potrieb by malo byť uspokojované na úrovni adekvátnej celkovému stupňu sociálno-ekonomického rozvoja spoločnosti. Jeho úroveň je jednou zo základných charakteristík životnej úrovne obyvateľstva.

Domový fond obce Sobotište v roku 2021 tvorilo 681 domov, v ktorých bolo spolu 707 trvale obývaných bytov. Najväčší podiel na domovom fonde majú rodinné domy - 659. Domový fond v obci dopĺňa 15 ostatných budov.

Prírastok bytových jednotiek za roky 2011 – 2021 (t.j. medzi dvomi SODB) bol v obci Sobotište + 31 bytových jednotiek (SODB 2011: 676 bytových jednotiek, SODB 2021: 707 bytových jednotiek).

Tabuľka 14 – Prehľad bytového fondu obce Sobotište za rok 2021

Typ domu	Počet domov	Počet bytových jednotiek v dome
rodinný dom	659	661
bytový dom	7	27
Ostatné (napr. polyfunkčná budova, neskolaudovaný rodinný dom, núdzový objekt, neurčený na bývanie, inštitucionálne, alebo kolektívne zariadenia	15	19
nezistené	-	-
SPOLU	681	707

Zdroj : SODB SR, 2021

Občianska vybavenosť

Sociálna starostlivosť

V riešenom území nie sú zastúpené zariadenia sociálnej starostlivosti – zariadenia pre starých a sociálne odkázaných občanov a zariadenia pre deti. V obci funguje základná organizácia Slovenského červeného kríža, ktorá dlhodobo organizuje hromadné odbery krvi.

Zdravotná starostlivosť

Základné zdravotnícke služby pre obyvateľov obce Sobotište sú zabezpečené v zdravotnom stredisku, ktoré je lokalizované v centre obce. V stredisku sa nachádza jeden praktický lekár. Komplexnejšie zdravotnícke služby a nemocničné ošetrenia sú zabezpečované v mestách Senica a Myjava.

Školy a školské zariadenia

Základnú školskú infraštruktúru obce tvoria 2 zariadenia, ktoré sú v zriaďovateľskej pôsobnosti obce Sobotište – 1 materská škola a 1 základná škola pre 1 – 9 ročník. Materská škola je lokalizovaná v juhovýchodnej časti obce v susedstve areálu kultúrneho domu. Ku 30.8.2023 predstavuje počet detí v materskej škole číslo 58. Základná školská dochádzka sa zabezpečuje v jednej plnoorganizovanej základnej škole (ročníky 1-9), ktorá patrí do siete štátnych základných škôl. V základnej škole prebehla v rokoch 2007 – 2012 realizácia niekoľkých projektov, v rámci ktorých sa zrekonštruovalo detské ihrisko v areáli školy, samotná budova a technická infraštruktúra a plynofikácia budovy. V každom ročníku je po jednej samostatnej triede. Maximálna prepočítaná kapacita školy po prijatí racionalizačných opatrení je 237 žiakov.

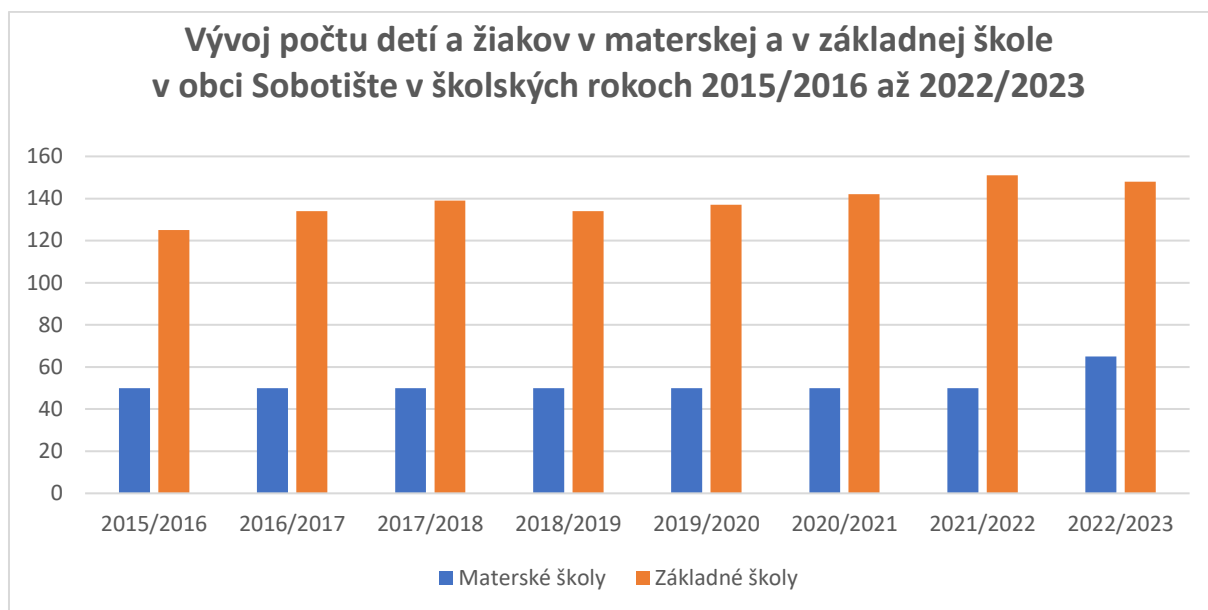
Škola je umiestnená na ohradenej ploche parkového charakteru veľkosti približne 2 ha v tichom prostredí na východnom okraji obce cca 200 metrov od centra obce. V školskom roku 2023/24 má škola 175 žiakov.

Tabuľka 15 – Počet detí a žiakov v materskej a základnej škole

Školský rok	Materské školy	Základné školy
2015/2016	50	125
2016/2017	50	134
2017/2018	50	139
2018/2019	50	134
2019/2020	50	137
2020/2021	50	142
2021/2022	50	151
2022/2023	65	148

Zdroj : Obecný úrad Sobotište, 2022

Graf 11



Na základe tabuľky 15 a grafu 11 možno konštatovať, že každý rok je situácia s počtom žiakov na základnej škole pomerne zastabilizovaná. Od školského roku 2015/2016 sa však počet žiakov viditeľne zvýšil. Vývoj počtu detí v materskej škole sa od školského roku 2015/2016 až 2021/2022 pohyboval na úrovni 50 detí. Zmenu priniesol až školský rok 2022/2023, kedy bol počet detí v materskej škole evidovaný na čísle 65.

Dlhodobé projekty, na ktorých základná škola participuje : Otvorená škola, Práca s talentovanými žiakmi v predmete matematika, geografia, Projekt ochrany žiakov pred negatívnymi vplyvmi a v oblasti sebazpoznania a medziľudských vzťahov, Škola podporujúca zdravie, INFOVEK, Program ochrany prírody a životného prostredia, Modernizácia vzdelávacieho procesu, Komunitná škola, BIG SK-AT. Základná škola bola postavená v šesťdesiatych rokoch z materiálov, ktoré majú nízky koeficient tepelného odporu a z toho dôvodu bude potrebné vykonať rekonštrukciu obvodového plášť s cieľom zlepšiť jej tepelnoizolačné vlastnosti s následkom zníženia spotreby energie na vykurovanie budovy. V areáli školy sa nachádza malá hviezdáreň, ktorá slúži na popularizáciu astronómie pre širokú verejnosť, tiež aj pre vzdelávanie žiakov Základnej školy v Sobotišti a aj pre vzdelávanie žiakov a študentov stredných škôl z blízkeho okolia a to prostredníctvom astronomických krúžkov. Žiaci a študenti, ktorí navštevujú tieto krúžky dlhodobo dosahujú výborné výsledky nie len na domácich, ale aj medzinárodných súťažiach. Pre širokú verejnosť sú organizované pozorovania ako aj astronomické podujatia. Budova hviezdárne má vyše päťdesiat rokov a tiež malé rozmery a z toho dôvodu už nepostačuje pre kvalitné poskytovanie popularizácie astronómie verejnosti, žiakom a študentom, a preto je potrebná jej rekonštrukcia, prípadne postavenie novej hviezdárne.

Kultúra, šport a cestovný ruch

Kultúrne zariadenia

Rozvoj miestnej kultúrnej činnosti, organizovanie umeleckej činnosti, kultúrnych podujatí, záujmových činností a súťaží, výstav, divadelných predstavení a koncertov

zabezpečuje predovšetkým Kultúrny dom (s kapacitou 400 sedadiel). Ďalším významným kultúrnym zariadením obce je Družstevné múzeum Samuela Jurkoviča, ktoré je lokalizované v priestoroch Nyáryovského kaštieľa (v ktorom majú sídlo aj obecný úrad a miestna knižnica). V múzeu je stála expozícia, ktorá približuje históriu Sobotišťa, život a dielo Samuela Jurkoviča, zakladateľa Gazdovského spolku a počiatky slovenského družstevníctva. V roku 2021 otvorili v Sobotišti Múzeum habánov v Sobotišti.

Historické zariadenia

V katastrálnom území obce Sobotište sú v súčasnosti evidované Pamiatkovým úradom SR tieto pamiatky:

- **Pamiatková zóna Habánsky dvor**
 - samostatné sídlisko, ktoré vybudovali Habáni v priebehu 16. a 17. storočia, najvýznamnejšie zachovalé objekty sídliska: starý mlyn, radnica, kľučiareň, kaplnka, džbánkarská dielňa, budova býv. školy a domy č. 74, 77, 79, 89, 90, 93 a 97. Krajský úrad v Trnave všeobecnou záväznou vyhláškou č. 1/1999 z 2. júna 1999 vyhlásil časť územia obce Sobotište, časť Habánsky dvor za pamiatkovú zónu s ochranným pásom,
- **Veľký kaštieľ (Nyáryovský kaštieľ)**
 - pôvodne renes.-barok. budova z roku 1663, rokok.- klasicist. upravovaná v 2. tretine 18. stor., dispozične menená koncom 19. stor. a po druhej svetovej vojne; poschodová, v strednej časti trojpodlažná, s pozdĺžnym pôdorysom a bočnými vežovými prístavbami,
- **Evanjelický kostol a. v.**
 - postavený na základe tolerančného patentu, ktorý vydal Jozef II. v roku 1784, pôvodne bol postavený bez veže, ktorá bola dostavaná v roku 1909,
- **Rímskokatolícky kostol Panny Márie Nanebovzatej**
 - bol postavený v roku 1637 na základoch gotickej stavby s využitím pôvodnej veže. Hlavný oltár pochádza z prvej polovice 18. storočia. Nad vchodom do kostola sa nachádza erb Náryovcov a nápis: „Vive at vivas“ (Ži a nechaj žiť).
- **pamätné tabule na evanjelickej fare a.v.,**
- **Židovský cintorín,**
- **Park.**

Zariadenia na trávenie voľného času

Zariadenia pre športovú činnosť predstavujú športové priestory areálu futbalového ihriska a areálu základnej školy. Areál futbalového ihriska je lokalizovaný v juhovýchodnej časti obce, súčasťou areálu sú aj sociálne zariadenia a šatne. V areáli základnej školy sú školské ihriská (volejbalové, hádzanárske, basketbalové), bežecká dráha a 1 telocvičňa, ktorá slúži pre potreby vyučovacích hodín telesnej výchovy.

Návštevnosť a ubytovacie kapacity

V obci v minulosti súkromný majiteľ ponúkal prenájom svojej chaty na kopianiciach, aktuálne už túto činnosť neprevádzkuje. Ľudia na prespatie môžu využiť neďaleké ubytovacie služby nachádzajúce sa na priehrade Kunov, v meste Senica a v obci Častkov. Počet prenocovaní prepočítaný podľa výberu dane za ubytovanie obcou Sobotište uvádza nasledovná tabuľka :

Tabuľka 16 – Výber dane za ubytovanie/počet prenocovaní v obci Sobotište v r. 2016-2022

rok	2016	2017	2018	2019	2020	2021	2022
výber dane za ubytovanie / Eur	0	81,43	96,90	65,45	0	0	0
(= počet prenocovaní)	0	35	31	22	0	0	0

Zdroj : Obec Sobotište

Od roku 2020 až 2022 nie je evidovaný žiadny záznam o prenocovaní v obci. V roku 2017 bol počet prenocovaní na čísle 35, v roku 2018 - 31 a v roku 2019 – 22. V týchto rokoch sme tak mohli sledovať klesajúci trend v rámci počtu prenocovaní.

Kultúrno – spoločenský život

Kultúra je nezastupiteľnou sférou spoločenského života. Kultúrnou politikou prispieva obec k duchovnému rozvoju svojich obyvateľov vo vzťahu k ich potrebám v rámci obce, okresu, kraja, regiónu, Slovenska.

V obci sa každoročne konajú viaceré kultúrne a spoločenské podujatia a akcie. Charakter niektorých sa mení, väčšina z nich sa však koná viac menej pravidelne každý rok. Najvýznamnejšie z nich uvádza nasledujúca tabuľka 17.

Tabuľka 17 – Vybrané kultúrne a spoločenské podujatia a akcie v obci Sobotište

Názov kultúrneho podujatia	Termín konania
Reprezentačný ples (momentálne nefunguje, obec chce podujatie obnoviť v roku 2024)	január
Fašiangové popoludnie	január
Maškarný ples	február
Stretnutie so spisovateľom -beseda	marec
Sobotištská pätnástka	máj
Deň matiek	máj
Hasičská súťaž "Memoriál zaslúžilých členov"	máj
Deň detí	jún
Hasičská súťaž o putovný pohár DHZ a starostu obce	júl
Oberačková zábava	august
Deň astronómie	september
Súťaž vo varení guláša	september

Súťaž mladých hasičov	september
Úcta k starším	október
Martinský jarmok	november
Mikulášsky večierok	december
Čaro Vianoc	december
Vianočná dedina - prvý ročník 2023	december

Zdroj : Obec Sobotište

Kultúrno-spoločenský život v obci Sobotište reprezentujú rôzne kultúrne inštitúcie, združenia, spoločenské organizácie, občianske združenia, spolky a mimovládne organizácie, ktoré vyvíjajú svoje aktivity v najrozličnejších oblastiach kultúrnospoločenského života. Sú dôležitou súčasťou občianskej spoločnosti, keďže svojimi činnosťami prispievajú k výraznému zlepšeniu kvality života. Medzi obľúbené a najviac frekventovane navštevované podujatia patria napríklad turistický pochod Sobotišťská pätnástka, súťaž vo varení guláša, hasičská súťaž o putovný pohár DHZ a starostu obce, či Martinský jarmok.

Významnú a nezastupiteľnú úlohu v športovej a spoločenskej oblasti zohrávajú miestne spolky a organizácie. TJ Sobotište okrem účasti vo futbalovej súťaži hrá významnú úlohu aj vo voľnočasovej oblasti detí a mládeže, ktorým ponúka pravidelné tréningy a zápasy. Dobrovoľný hasičský zbor okrem zásahovej a preventívnej činnosti tiež ponúka deťom a mládeži zmysluplné trávenie voľného času, zlepšovanie svojej fyzickej kondície a možnosť účasti na súťažiach a podujatiach v regióne aj zahraničí. Folklorná skupina Sobotište zabezpečuje kultúrne programy a vystúpenia nielen na obecných podujatiach, ale tiež sa zúčastňuje na rôznych podujatiach v regióne. Obľúbené a tradičné podujatia pre svojich členov i verejnosť organizuje miestna Jednota dôchodcov, Únia žien, alebo Slovenský zväz záhradkárov a Slovenský zväz chovateľov.

Ostatné služby

Okrem už uvedených zariadení občianskej vybavenosti v obci sa nachádzajú knižnica v budove Obecného úradu, 1 funkčný cintorín (+ 3 nefunkčné cintoríny, z ktorých 2 sú pamiatkovo chránené), 1 dom smútku, poštu, katolícky aj evanjelický kostol. V súčasnosti využívaný cintorín kapacitne postačuje aj pre výhľadové obdobie. V rokoch 2008 – 2011 v rámci projektu prebehla rekonštrukcia hasičskej zbrojnice. Miestny hasiči zabezpečujú v obci prevenciu aj zásahy proti požiarom. V obci sa, okrem iného, nachádza aj Hvezdáreň, ktorá je využívaná viacerými školami v rámci vyučovacích hodín fyziky a zároveň je jedným z najnavštevovanejších objektov v obci.

2.4 ÚZEMNO – TECHNICKÁ ANALÝZA

Základná charakteristika obce z pohľadu širších vzťahov

Doprava

Záujmové územie sa nachádza v blízkosti križovatiek viacerých ciest európskeho významu. V blízkosti obce prebieha európsky multimodálny koridor č. IV (Berlín / Norimberg - NSR/ČR – Praha – Brno - ČR/SR – Kúty – Bratislava - Nové Zámky / Komárno – Štúrovo - SR/MR lokalizovaný pre trate železničnej a kombinovanej dopravy).

Obec má relatívne dobrú dopravnú polohu aj vo vzťahu k diaľničnému systému Európy: 40 km západne od obce prechádza diaľnica D2 (E65), 42 km východne od obce prechádza diaľnica D1 (E75).

Cestnú sieť na území obce Sobotište tvoria:

- cesta II/500, ktorá je významná medziregionálna komunikácia smerujúca k cestnému hraničnému priechodu Vrbovce - Veľká nad Veličkou medzi Slovenskom a Českom;
- cesta II/581, ktorá je významná medziregionálna komunikácia zabezpečujúca prepojenie Považia a Záhoria (vedie od mesta Nové Mesto nad Váhom až k Sobotišťu, kde sa napojí na cestu I/51); cesta II/581 do riešeného územia vchádza zo západu zo smeru Častkov, kým z východu zo smeru Myjava,
- I/51, ktorá prechádza 5 km na západ od obce,
- miestne komunikácie o dĺžke 15,89 km.

Obec Sobotište nie je priamo napojená na európsky železničný systém. Najbližšia železničná stanica k riešenému územiu sa nachádza v meste Senica na železničnej trati č. 116 – Trnava-Kúty.

Zásobovanie vodou, kanalizácia a ČOV

Obec Sobotište nemá vybudovaný verejný vodovod. V obci fungujú 4 skupinové vodovody, ktoré sú spravované občanmi. V prípade nedostatku vody v rezervároch napojené domácnosti využívajú svoje vlastné studne. V obci nie je vybudovaná verejná kanalizácia (odpadové vody sú odvádzané do žump a septikov) ani čistiareň odpadových vôd. Terajší spôsob odvádzania a zneškodňovania odpadových vôd z obce je na nedostatočnej úrovni a ohrozuje kvalitu podzemných a povrchových vôd nielen v obci, nakoľko odpadové vody sa dostávajú do potoka Teplica, ktorá sa vlieva do rieky Myjava a tá do rieky Morava. Dažďové vody z komunikácií, z nehnuteľností a zo spevnených plôch sú odvádzané jestvujúcimi prícestnými odvodňovacími rigolmi pozdĺž komunikácií voľne do terénu alebo do rieky Teplica. Podľa SODB 2021 je 96 domov s vodovodnou prípojkou v dome z verejnej siete a 114 bytov s vodovodom zo spoločného zdroja.

Zásobovanie plynom

Kompaktné zastavaná časť obce je plynofikovaná. Zdrojovým plynovodom pre zásobovanie obce je VVTL plynovod DN 700 PN 63 Senica-Holič. Zemný plyn je v prevažnej miere využívaný na vykurovanie, prípravu teplej vody a varenie. V Sobotišťi sa nachádza 419 domov s plynovou prípojkou a 383 bytov vykurovaných plynom.

Zásobovanie elektrickou energiou a verejné osvetlenie

Obec Sobotište je zásobovaná elektrickou energiou z 22 kV vzdušného vedenia Senica-Myjava, výkon transformátorov vyhovuje súčasným požiadavkám obce. Avšak pri masívnom rozvoji fotovoltaiky môže byť už s kapacitou problém. V prípade ďalšej výstavby domov bude

musieť distribútor sietí posilniť. V roku 2016 bola vykonaná rekonštrukcia verejného osvetlenia v obci, kde boli inštalované moderné úsporné LED svietidlá s centrálnym ovládaním.

Tepelné hospodárstvo (centrálne zásobovanie, individuálne zdroje) a zásobovanie plynom

Centrálny rozvod tepla v obci neexistuje. Hlavným zdrojom tepla je zemný plyn. Niektoré domácnosti využívajú ako druhý zdroj tepla tuhé palivo, prípadne elektrické kúrenie. V posledných rokoch sa objavuje aj využívanie alternatívnych zdrojov, a to vykurovanie pilinami, peletami, briketami, tepelným čerpadlom a solárnymi systémami.

Telekomunikácie (internet, optika)

Obec má dobré GSM pokrytie od všetkých troch mobilných operátorov (Orange a.s., Slovak Telekom a.s., Telefonica O2 a.s.). V obci je dostupný širokopásmový aj optický internet. Drôtovým obecným rozhlasom je pokryté celé zastavané územie obce. Avšak 4 osady nemajú verejný rozhlas. Ide o tie osady, ktoré sú vo vzdialenosti 3 – 5 km od obce. Verejným osvetlením je pokrytá celá obec okrem prepojení medzi osadami.

Rozvojové plochy

Rozvojové plochy podrobne definuje územný plán obce. Územie obce má k dispozícii dostatok priestoru pre ďalšiu výstavbu a rozvoj, či už v oblasti bytovej, občianskej, spoločenskej alebo priemyselnej vybavenosti. Ďalej je možné uvažovať o rozvoji súvisiacom s rozširovaním činností malých a stredných podnikateľských subjektov v oblasti služieb a výroby a pod. V oboch prípadoch je však brzdou rozdrobenosť pozemkov, čiže k rozvoju by výrazne pomohli pozemkové úpravy.

V tesnej blízkosti regiónu sa nachádza aj Priemyselný park Senica, do ktorého dochádzajú obyvatelia regiónu za prácou a v neposlednom rade i do mesta Skalica. V samotnom regióne, ktorý po regresii strojárkeho priemyslu v regióne v polovici 90- tých rokov minulého storočia, mal veľké ekonomické problémy, vrátane vysokej miery nezamestnanosti, sa v súčasnosti situácia v ekonomickej oblasti výrazne zlepšila, aj vďaka vybudovaniu Priemyselného parku Javorinská v Myjave, ktorého základný kameň bol položený v roku 2006. Tento park predstavuje najväčšiu investíciu v regióne a je definovaný ako park celoštátneho významu. Jedná sa o jediný park v SR, ktorý bol na 100 % obsadený.

2.5 SWOT ANALÝZA

SILNÉ STRÁNKY	SLABÉ STRÁNKY
<ul style="list-style-type: none">• dobrá geografická poloha vzhľadom k rozvojovým pólom Senica, Bratislava• možnosť cezhraničnej spolupráce s Českou republikou a Rakúskom	<ul style="list-style-type: none">• nedostatok upravených parkových a oddychových zón v obci• nevyhovujúci stav verejnej zelene a verejných priestranstiev

<ul style="list-style-type: none"> • veľmi priaznivé prírodné podmienky pre rozvoj multifunkčného poľnohospodárstva a cestovného ruchu • prírodné lokality s významnými estetickými a biologickými hodnotami • dobrá kvalita životného prostredia • koncentrácia bytov v rodinných domoch • dobré pokrytie obce GSM signálom • dostupnosť širokopásmového internetu • potenciál nových zdrojov zamestnanosti v sektore služieb cestovného ruchu • dobrá spolupráca obecného zastupiteľstva s aktérmi lokálneho života • vysoká angažovanosť obce o spoluprácu s ďalšími obcami v riešení spoločných problémov • veľký potenciál pre vybrané druhy turistiky (vidiecka turistika, horská turistika, cykloturistika) • priaznivé podmienky pre multifunkčné pôdohospodárstvo 	<ul style="list-style-type: none"> • vysoko intenzívna doprava prechádzajúca cez obec v smere Senica-Myjava • nevyhovujúci stav povodňovej ochrany obce na rieke Teplica • nepriaznivá veková štruktúra obyvateľstva (vysoký priemerný vek) • nedostatok stavebných pozemkov pre individuálnu bytovú výstavbu • nedostatok možností nájomného bývania • absencia verejného vodovodu • absencia verejného kanalizačného systému • nízka natalita, vysoká mortalita v obci • pokles počtu obyvateľov obce • nízky podiel obyvateľstva s vysokoškolským vzdelaním • nevyhovujúci technický stav objektov základnej školy • nedostatok športových plôch v areáli ZŠ • nevyhovujúci stav stavebných pamiatok, pamätníkov, pomníkov a sakrálnych pamiatok v obci • nízka efektívnosť pôdohospodárstva • nízka úroveň materiálo-technickej základne cestovného ruchu • nedostatočný marketing cestovného ruchu
PRÍLEŽITOSTI	OHROZENIA
<ul style="list-style-type: none"> • zintenzívnenie cezhraničnej spolupráce, ako aj spolupráce s okolitými obcami • využitie prírodného a kultúrneho potenciálu obce • uplatnenie princípov trvalo udržateľného rozvoja v ďalšom rozvoji územia • vybudovanie parkových a oddychových zón v obci 	<ul style="list-style-type: none"> • stagnácia už nadviazanej lokálnej, regionálnej, ako aj medzinárodnej spolupráce • znižovanie ekologickej stability krajiny v dôsledku zintenzívnenia sa stresových faktorov (znečisťovanie prírody vplyvom rozvoja dopravy) • nedostatok finančných prostriedkov na výstavbu nájomných bytov

<ul style="list-style-type: none"> • revitalizácia verejnej zelene sadovými úpravami • realizácia protipovodňových opatrení na rieke Teplica • výstavba nájomných bytov • výstavba a rekonštrukcia miestnych komunikácií a chodníkov • vybudovanie cyklistických chodníkov a cyklotrás • vybudovanie verejného vodovodu • vybudovanie verejného kanalizačného systému • rozvoj cestovného ruchu a multifunkčného poľnohospodárstva • obnovenie a rozvíjanie tradičných remesiel • rozvoj celoživotného vzdelávania ako záruky rozvoja adaptability pracovnej sily • zvýšenie starostlivosti o starých obyvateľov obce – zriadenie sociálneho zariadenia • rekonštrukcia objektov základnej školy • plynofikácia základnej školy • dobudovanie ihrísk v areáli základnej školy • zvyšujúci záujem o vidiecku turistiku, horskú turistiku, cykloturistiku • diverzifikácia tradičných činností pôdohospodárskych subjektov - zvýšenie konkurencieschopnosti miestneho poľnohospodárstva • rozvíjanie, resp. skvalitnenie služieb cestovného ruchu • rozvoj spolupráce subjektov pôsobiacich v obci • efektívne využitie podporných programov na rozvoj poľnohospodárstva a vidieka • vytvorenie informačného systému o cestovnom ruchu obce • vytvorenie konkurencieschopného marketingu pre lokálny rozvoj 	<ul style="list-style-type: none"> • nedostatok finančných prostriedkov na ďalšie skvalitnenie technickej infraštruktúry • výraznejšie starnutie populácie • odchod mladých a vzdelaných ľudí z obce • znehodnocovanie prírodného potenciálu územia • nerozvíjanie marketingu územia a úrovne poskytovaných služieb cestovného ruchu • implementácia investičných programov bez rešpektovania princípov trvalo udržateľného rozvoja • rozdrobenosť pozemkov
--	--

3 STRATEGICKÁ ČASŤ

Strategická časť PHSR nadväzuje na analytickú časť a obsahuje stratégiu rozvoja obce pri zohľadnení jeho vnútorných špecifik. Určuje hlavné ciele a priority rozvoja obce pri rešpektovaní princípov regionálnej politiky v záujme dosiahnutia vyváženého udržateľného rozvoja územia. Strategická časť obsahuje:

- víziu územia,
- formuláciu a návrh stratégie,
- výber a popis strategických cieľov v jednotlivých politikách, resp. oblastiach rozvoja (hospodárska, sociálna, environmentálna).

Strategický cieľ PHSR ako aj dielčie ciele v rámci jednotlivých politik vychádzajú z §3 Ciele podpory regionálneho rozvoja zákona 309/2014 o podpore regionálneho rozvoja, kde je

hlavným cieľom podpory regionálneho rozvoja odstraňovať alebo zmiernovať nežiaduce rozdiely v úrovni hospodárskeho rozvoja, sociálneho rozvoja a územného rozvoja regiónov a zabezpečiť trvalo udržateľný rozvoj regiónov, zvyšovať ekonomickú výkonnosť, konkurencieschopnosť regiónov a rozvoj inovácií v regiónoch pri zabezpečení trvalo udržateľného rozvoja, zvyšovať zamestnanosť a životnú úroveň obyvateľov v regiónoch pri zabezpečení trvalo udržateľného rozvoja.

Podpora regionálneho rozvoja podľa odseku 1 je zameraná najmä na komplexné využívanie vnútorného rozvojového potenciálu územia - prírodných, kultúrnych, materiálnych, finančných, ľudských a inštitucionálnych zdrojov, na podporu zavádzania nových technológií a inovácií pri rešpektovaní vnútorných špecifik regiónu, rozvoj informatizácie a digitalizácie v regióne, rozvoj hospodárstva a podnikateľského prostredia v regióne s cieľom zvýšiť jeho produktivitu, optimalizovať štruktúru hospodárstva, vytvárať nové pracovné miesta a stabilizovať ohrozené pracovné miesta, rozvoj ľudských zdrojov vrátane zvyšovania vzdelanostnej úrovne, kvalifikácie a zlepšovania prípravy detí a mladých dospelých na trh práce, predchádzanie sociálneho vylúčenia a zmiernovanie jeho negatívnych dôsledkov, podporu rovnosti príležitostí na trhu práce a podporu znevýhodnených komunít, realizáciu verejných prác podporujúcich rozvoj regiónu, zlepšenie a rozvoj sociálnej infraštruktúry regiónu, zlepšenie dopravnej a technickej vybavenosti regiónu, inžinierskych stavieb, rozvoj cestovného ruchu, medzištátnu, cezhraničnú a medziregionálnu spoluprácu v oblasti regionálneho rozvoja v záujme trvalo udržateľného rozvoja regiónu, zachovanie identity a rozvoj kultúry a starostlivosť o kultúrne dedičstvo regiónov a sídiel, rozvoj pôdohospodárstva a rozvoj vidieka, rozvoj vidieckych oblastí a zvyšovanie kvality života na vidieku, realizáciu opatrení na ochranu, udržiavanie a zveľaďovanie životného prostredia a na obmedzovanie vplyvov poškodzujúcich životné prostredie a zlepšenie environmentálnej infraštruktúry regiónu, ochranu prírody, efektívne využívanie prírodných zdrojov regiónu a využívanie alternatívnych zdrojov energie, rozvoj občianskej vybavenosti a rozvoj služieb v regióne, zvyšovanie dostupnosti a kvality bývania, budovanie a posilňovanie štruktúr občianskej spoločnosti, rozvoj prosociálneho správania obyvateľstva, rozvoj telesnej kultúry, športu a turistiky, ochranu, podporu a rozvoj verejného zdravia, atď. Na základe analýzy súčasnej situácie a predpokladov ďalšieho rozvoja boli pracovnými skupinami pripravené podklady pre formuláciu strategickej vízie. Následne riadiaci tím zabezpečil vypracovanie strategickej vízie. Stanovenie vízie predstavuje očakávaný stav, ktorý má obec Sobotište dosiahnuť z dlhodobého hľadiska. Vymedzuje rámec pre definovanie strategických cieľov a priorít na obdobie nasledujúcich 7 rokov a postupov na ich dosiahnutie. Obec Sobotište má stanovenú nasledovnú víziu, ktorá zodpovedá dosiahnutým výsledkom počas rokov 2014 - 2022 a aj očakávaniam do roku 2030.

Vízia obce Sobotište

„Sobotište ako rozvíjajúca sa obec vďaka zachovaniu kultúrno-historického potenciálu s dôrazom na rozvoj vidieckeho cestovného ruchu a kvalitnej infraštruktúry“.

Rozvojová stratégia

Na základe komplexnej analýzy územia obce a určenia slabých a silných stránok, príležitostí a ohrození v oblasti hospodárskej, sociálnej a environmentálnej, môžeme určiť rozvojovú stratégiu obce a jeho prioritné ciele.

Strategickým cieľom obce je:

vytvorenie podmienok pre rozvoj obce Sobotište prostredníctvom hodnotného kultúrnohistorického potenciálu obce, podporou vidieckeho cestovného ruchu s kvalitnou infraštruktúrou a vytvorením vhodného prostredia pre plnohodnotný život obyvateľov.

Znamená to využiť potenciál obce a dostupné možnosti získania finančných prostriedkov na realizáciu rozvojových činností, ale tiež sústavnú prácu s jednotlivcami, združeniami a organizáciami. Kvalitu života obyvateľov podmieňuje okrem iného občianska vybavenosť a fungujúca technická a dopravná infraštruktúra, ktorá môže byť predpokladom na rozvoj obce aj v ďalších oblastiach. Rozvoj v tejto oblasti je podmienený vybudovaním lepšej turistickej infraštruktúry a vytvorením kvalitných a dostupných tovarov a služieb, poskytovaním informácií a vytváraním ďalších aktivít, ktoré budú viesť k rozvoju vidieckej turistiky a agroturistiky v spolupráci so všetkými zainteresovanými subjektmi. Súbežne je však potrebné venovať pozornosť aj rozvíjaniu ľudských zdrojov. Hlavným zámerom stratégie v tejto oblasti je zapojenie viacerých subjektov a postup riešenia danej problematiky v rámci partnerstva. V oblasti vybavenia územia dopravnou infraštruktúrou sa stratégia orientuje hlavne na vybudovanie prepojenia regiónu tak, aby bola zabezpečená napojenosť na dopravné koridory v dostatočnom čase a kvalite. Stratégia v oblasti životného prostredia je zameraná na zlepšenie situácie zavádzaním nových ekologických metód výroby energie, novým prístupom občanov k ochrane životného prostredia. Na dosiahnutie strategického cieľa budú podporovať globálne ciele podľa jednotlivých kľúčových odvetví. Uvedené ciele korešpondujú s hlavnými cieľmi definovanými v PHRSR TTSK a podporujú jeho naplnenie. Na základe uvedených skutočností boli navrhnuté jednotlivé aktivity v rámci hospodárskej, sociálnej a environmentálnej oblasti, ktoré pri ich postupnej realizácii budú viesť k napĺňaniu strategického cieľa obce.

3.1 Priorita 1 : Ekonomický rozvoj obce

Strategický cieľ 1.1 Podpora rozvoja podnikateľskej činnosti

Špecifický cieľ 1.1.1 Podpora partnerstva obce – súkromný sektor – neziskový sektor a spoločné rozvojové zámery

Identifikované operácie:

- Rekonštrukcia bývalej administratívnej budovy RD Sobotište na účely podnikateľskej činnosti
- Podpora podnikateľských aktivít

Strategický cieľ 1.2. Rozvoj ľudských zdrojov

Špecifický cieľ 1.2.1 Zvýšenie počtu obyvateľov vytvorením kvalitných podmienok bývania v obci reagujúcich na potreby a požiadavky obyvateľov obce a potenciálnych občanov obce

Identifikované operácie:

- Príprava lokalít s možnosťou výstavby rodinných domov
- Výstavba bytového domu
- Vybudovanie infraštruktúry pre IBV
- Podpora skvalitnenia služieb podnikateľov

Špecifický cieľ 1.2.2 Zvýšenie kvalifikačného potenciálu a adaptability pracovnej sily

- Podpora rekvalifikačných programov
- Podpora vytvorenia sociálneho podniku

Strategický cieľ 1.3 Rozvoj cestovného ruchu, kultúrno-spoločenských a voľnočasových aktivít

Špecifický cieľ 1.3.1 Rozvoj infraštruktúry cestovného ruchu

Identifikované operácie:

- Náučný chodník v parku za kaštieľom
- Podpora rozvoja turistickej infraštruktúry obce
- Vybudovanie cyklotrasy Sobotište – Rovensko
- Vybudovanie cyklotrasy Sobotište – Kunov – Senica
- Budovanie cyklotrás v k.ú. Sobotište
- Podpora budovania jazdeckých trás

Špecifický cieľ 1.3.2 Zachovanie kultúrno-historického potenciálu obce

Identifikované operácie:

- Revitalizácia studničky „Anička“
- Modernizácia hvezdárne, resp. výstavba novej hvezdárne
- Revitalizácia námestia pred habánskym mlynom, vrátane vybudovania odvodňovacích kanálov a oprava a odvlhčenie základov habánskeho mlyna
- Vybudovanie verejných toaliet pri habánskom mlyne, vrátane zázemia k mlynu
- Riešenie havarijnej situácie na elektroinštalácii a rozvodoch vody a kúrenia v kaštieli
- Energetická optimalizácia budovy kaštieľa (výmena okien, dverí, oprava fasády, zateplenie povale a pod.)
- Sanácia vlhkosti spodnej stavby kaštieľa

Špecifický cieľ 1.3.3 Rozvoj kultúrno-spoločenských podujatí a voľnočasových aktivít

Identifikované operácie:

- Rozšírenie športovo – relaxačnej zóny v parku za kaštieľom
- Modernizácia športového areálu, vrátane doplnenia mobiliáru
- Podpora kultúrnych-spoločenských podujatí
- Podpora športových podujatí
- Podpora miestnych organizácií (kultúrnych, športových, záujmových a pod.)
- Rozvíjať spoluprácu so susednými obcami a ďalšími partnermi, aj cezhraničnými a medzinárodnými
- Podpora a rozvoj dobrovoľníctva

3.2 Priorita 2: Rozvoj občianskej vybavenosti

Strategický cieľ 2.1 Zvýšenie kvality infraštruktúry verejných služieb

Špecifický cieľ 2.1.1 Zvýšenie kvality dopravnej infraštruktúry a bezpečnosti cestnej premávky

Identifikované operácie:

- Rekonštrukcia a vybudovanie chodníkov v obci Sobotište
- Rekonštrukcia mostov a lávok
- Rekonštrukcia parkoviska pri ZŠ
- Vytvoriť politiku parkovania, vrátane realizácie
- Osvetlenie a zvýraznenie označenia priechodov pre chodcov
- Inštalácia meračov rýchlosti pri vstupoch do obce
- Modernizácia a dobudovanie čakární na autobusových zastávkach

Špecifický cieľ 2.1.2 Modernizácia prostredia obce a jeho okolia

Identifikované operácie:

- Revitalizácia námestia
- Revitalizácia dvora pri hasičskej zbrojnici
- Revitalizácia parku za kaštieľom
- Rekonštrukcia verejných priestranstiev
- Doplnenie prvkov drobnej architektúry (lavičky, odpadkové koše a pod.)
- Obnova mobiliára a oplotenia cintorína

Špecifický cieľ 2.1.3 Investície súvisiace so zvýšením bezpečnosti a vandalizmom

Identifikované operácie:

- Kamerový systém ako prevencia kriminality

- Rekonštrukcia verejného osvetlenia

Strategický cieľ 2.2 Rozvoj sociálnych a zdravotných služieb

Špecifický cieľ 2.2.1 Podpora vytvárania zariadení sociálnej infraštruktúry a skvalitnenie sociálnych a zdravotníckych služieb

Identifikované operácie:

- Rozvoj opatrovateľskej služby a komunitných sociálnych služieb
- Podpora činnosti Jednoty dôchodcov
- Podpora zriadenia sociálnych služieb (do 10 000 m² podlahovej plochy v zastavanom území obce), resp. rekonštrukcia existujúceho objektu, resp. výstavba nového objektu
- Podpora zriadenia klubovne pre miestne občianske organizácie (budova bývalého MNV)
- Zriadenie materského centra
- Obnova poskytovania zdravotnej ambulantnej služby

Strategický cieľ 2.3 Modernizácia a rekonštrukcia obecných objektov, školských zariadení a zlepšenie kvality služieb verejnej správy a vzdelávania

Špecifický cieľ 2.3.1 Skvalitnenie stavu objektov školských a predškolských zariadení, dobudovanie potrebnej infraštruktúry

Identifikované operácie:

- Vybudovanie multifunkčného ihriska v areáli školy
- Zateplenie a obnova fasády materskej a základnej školy
- Podpora obnoviteľnej energie v areáli MŠ, ZŠ, prípadne inštalácia solárnych panelov na existujúcich objektoch
- Nadstavba tried nad budovou školskej jedálne
- Rekonštrukcia strechy telocvične

Špecifický cieľ 2.3.2 Skvalitnenie stavu budov v majetku obce

Identifikované operácie:

- Rekonštrukcia kultúrneho domu (výmena okien, rozvodov, zmena dispozičného riešenia prízemí, efektívnejšie využitie priestorov aj inštalácia solárnych panelov)
- Modernizácia vybavenia kultúrneho domu
- Oprava elektroinštalácie a iných rozvodov v budovách v majetku obce
- Modernizácia vybavenia domu smútku (výmena chladiaceho zariadenie, ozvučenie)

- Rekonštrukcia strechy a prestavba budovy bývalého MNV na polyfunkčný objekt s využitím OZE

Špecifický cieľ 2.3.3 Rozumná obec (Smart village Sobotište)

Identifikované operácie:

- Smart manažment energetickej efektívnosti budov (Vybudovanie vlastnej prenosovej siete, zavedenie IoT smart senzorov do objektov v majetku obci pre zavedenie online podpory energetickeho manažmentu a prevádzky budov, zavedenie SW pre evidenciu, správu, údržbu prevádzkovaných objektov a majetku a energetický manažment týchto objektov)
- Vybudovanie nového digitálneho územného plánu obce Sobotište

3.3 Priorita 3: - Zvýšenie kvality životného prostredia

Strategický cieľ 3.1 Zvýšenie odvádzania a čistenia komunálnych vôd

Špecifický cieľ 3.1.1 Dobudovanie kanalizačnej siete

Identifikované operácie:

- Vybudovanie kanalizácie (do 2000 ekvivalentných obyvateľov) I. etapa (úsek prečerpávacía stanica – IBV za kostolom)
- Vybudovanie kanalizácie 1. etapa (úsek RD č. 326 – 346)
- Príprava projektovej dokumentácie pre územné a stavebné povolenie: Sobotište splašková kanalizácia 2. etapa

Špecifický cieľ 3.1.2 Vybudovanie vodovodnej siete

- Senica – Holíč, prepojenie vodovodu, vodovod Sobotište

Strategický cieľ 3.2 Riešenie problematiky odpadového hospodárstva

Špecifický cieľ 3.2.1 Podpora odpadového hospodárstva a environmentálne záťaž

Identifikované operácie:

- Zriadenie zberného dvora
- Nákup drtičky na haluze a kontajnerového kompostera
- Odstránenie nelegálnych skládok

Strategický cieľ 3.3 Preventívne opatrenia na zníženie dopadov zmeny klímy

Špecifický cieľ 3.3.1 Realizácia aktivít na zadržiavanie vody v krajine

Identifikované operácie:

- Vodozadržné opatrenia obce Sobotište - vybudovanie vegetačných pásov na spomalenie odtoku vody, odvodňovacie rigoly atď.
- Vyhotovenie dokumentu zelenej a modrej infraštruktúry
- Realizácia prvkov zelenej a modrej infraštruktúry

4 IMPLEMENTAČNÁ ČASŤ

4.1 PROJEKTOVÉ ZÁMERY A AKTIVITY

Priorita 1: Ekonomický rozvoj obce

STRATEGICKÝ CIEĽ	1.1 Podpora rozvoja podnikateľskej činnosti	
ŠPECIFICKÝ CIEĽ	1.1.1 Podpora partnerstva obce – súkromný sektor – neziskový sektor a spoločné rozvojové zámery	
Popis špecifického cieľa	Špecifický cieľ sa zameriava na podporu využitia existujúceho potenciálu v priemysle a výrobe a obnovu existujúcej infraštruktúry na území obce.	
Doba realizácie		
2024 – 2030		
Opatrenia špecifického cieľa		
a) Obnova existujúcej infraštruktúry na výrobnú činnosť v nadväznosti na tradíciu priemyslu širšieho regiónu,		
Operácie naplňajúce opatrenia špecifického cieľa		
Indikatívne projekty/zámery v obci Sobotište	Poznámka	Odhadované náklady
Podpora podnikateľských aktivít	Podpora rozvoja podnikania v obci	-
Finančné náklady na špecifický cieľ		
Možné zdroje financovania		Odhadované náklady na operácie špecifického cieľa
Operačný program Slovensko Plán obnovy a odolnosti SR Rozpočet obce Program Interreg SR - ČR		
Merateľné ukazovatele		
Počet aktivít vykonaných na podporu podnikateľskej činnosti		

STRATEGICKÝ CIEĽ	1.2. Rozvoj ľudských zdrojov	
ŠPECIFICKÝ CIEĽ	1.2.1 Zvýšenie počtu obyvateľov vytvorením kvalitných podmienok bývania v meste reagujúcich na potreby a požiadavky obyvateľov mesta a potenciálnych občanov mesta	
Popis špecifického cieľa	Špecifický cieľ sa zameriava na bytovú a domovú výstavbu a budovanie potrebnej infraštruktúry	
Doba realizácie		
2024 – 2030		
Opatrenia špecifického cieľa		
a) Budovanie novej infraštruktúry – inžinierskych sietí b) Individuálna bytová výstavba c) Individuálna domová výstavba d) Rekonštrukcia existujúcich budov na bývanie		
Operácie naplňajúce opatrenia špecifického cieľa		
Indikatívne projekty/zámery v obci Sobotište	Poznámka	Odhadované náklady
Príprava lokalít s možnosťou výstavby rodinných domov		300 000 €
Výstavba bytového domu		1 300 000 €
Vybudovanie infraštruktúry pre IBV		300 000 €
Podpora skvalitnenia služieb podnikateľov		
Finančné náklady na špecifický cieľ		
Možné zdroje financovania		Odhadované náklady na operácie špecifického cieľa
Rozpočet obce Štátny fond rozvoja bývania		1 900 000 + €
Merateľné ukazovatele		
Počet bytových jednotiek; Počet pozemkov predaných pre individuálnu bytovú výstavbu		

STRATEGICKÝ CIEĽ	1.2 Rozvoj ľudských zdrojov	
ŠPECIFICKÝ CIEĽ	1.2.2 Zvýšenie kvalifikačného potenciálu adaptability pracovnej sily	
Popis špecifického cieľa	Špecifický cieľ sa zameriava na zvýšenie kvalifikačného potenciálu a adaptability pracovnej sily	
Doba realizácie		
2024 – 2030		
Opatrenia špecifického cieľa		
a) Podpora sociálne slabších skupín		
Operácie naplňajúce opatrenia špecifického cieľa		
Indikatívne projekty/zámery v obci Sobotište	Poznámka	Odhadované náklady
Podpora rekvalifikačných programov		10 000 €
Podpora vytvorenia sociálneho podniku		216 000 €
Finančné náklady na špecifický cieľ		
Možné zdroje financovania		Odhadované náklady na operácie špecifického cieľa
Operačný program Slovensko Plán obnovy a odolnosti SR Rozpočet obce Program Interreg SR - ČR		226 000 €
Merateľné ukazovatele		
Počet zmodernizovaných dielní príp. učební		

STRATEGICKÝ CIEĽ	1.3 Rozvoj cestovného ruchu, kultúrno-spoločenských a voľnočasových aktivít	
ŠPECIFICKÝ CIEĽ	1.3.1 Rozvoj infraštruktúry cestovného ruchu	
Popis špecifického cieľa	Špecifický cieľ sa zameriava na podporu využitia potenciálu cestovného ruchu obce a to najmä prostredníctvom budovania a modernizácie špecifickej infraštruktúry cestovného ruchu v obci. Špecifický cieľ sa tiež zameriava na zvyšovanie informovanosti o cestovnom ruchu v obci a širšom okolí. zlepšením marketingových aktivít, integráciou turistických atrakcií v regióne, ako aj podpornej infraštruktúry, ako sú napríklad cyklochodníky a pod..	
Doba realizácie		
2024 – 2030		
Opatrenia špecifického cieľa		
a) rozvoj cestovného ruchu v nadväznosti na tradíciu širšieho regiónu, b) budovania a modernizácie špecifickej infraštruktúry cestovného ruchu v obci.		
Operácie naplňajúce opatrenia špecifického cieľa		
Indikatívne projekty/zámery v obci Sobotište	Poznámka	Odhadované náklady
Náučný chodník v parku za kaštieľom		30 000 €
Podpora rozvoja turistickej infraštruktúry obce		
Vybudovanie cyklotrasy Sobotište – Rovensko		500 000 €
Vybudovanie cyklotrasy Sobotište – Kunov – Senica		500 000 €
Budovanie cyklotrás v k.ú. Sobotište		500 000 €
Podpora budovania jazdeckých trás		30 000 €
Finančné náklady na špecifický cieľ		
Možné zdroje financovania		Odhad nákladov na operácie špec. cieľa
Operačný program Slovensko Plán obnovy a odolnosti SR Rozpočet obce Program Interreg SR – ČR Strategický plán spoločnej poľnoh. politiky prostredníctvom KR - MAS		1 560 000 + €
Merateľné ukazovatele		
Dĺžka novovybudovaných príp. zrekonštruovaných cyklotrás a cyklochodníkov Počet prvkov na zvýšenie bezpečnosti cyklodopravy Počet prvkov drobnej cyklodopravnej infraštruktúry Dĺžka novovyznačených jazdeckých trás Počet vytvorených oddychových zón		

STRATEGICKÝ CIEĽ	1.3 Rozvoj cestovného ruchu, kultúrno-spoločenských a voľnočasových aktivít	
ŠPECIFICKÝ CIEĽ	1.3.2 Zachovanie kultúrno-historického potenciálu obce	
Popis špecifického cieľa	Špecifický cieľ sa zameriava na podporu využitia potenciálu kultúrneho bohatstva na území obce a to najmä prostredníctvom modernizácie/revitalizácie kultúrnych pamiatok a súvisiacej infraštruktúry na území obce.	
Doba realizácie		
2024 – 2030		
Opatrenia špecifického cieľa		
a) modernizácie/revitalizácie kultúrnych pamiatok a súvisiacej infraštruktúry na území obce		
Operácie napĺňajúce opatrenia špecifického cieľa		
Indikatívne projekty/zámery v obci Sobotište	Poznámka	Odhadované náklady
Revitalizácia studničky „Anička“		20 000 €
Modernizácia hvezdárne, resp. výstavba novej hvezdárne	Zvýšenie kapacity, zatraktívnenie hvezdárne. Rozvoj turizmu.	300 000 €
Revitalizácia námestia pred habánskym mlynom, vrátane vybudovania odvodňovacích kanálov a oprava a odvlhčenie základov habánskeho mlyna		300 000 €
Riešenie havarijnej situácie na elektroinštalácii a rozvodoch vody a kúrenia v kaštieli		300 000 €
Revitalizácia námestia pred Habánskym mlynom, vrátane vybudovania odvodňovacích kanálov		300 000 €
Vybudovanie verejných toaliet pri habánskom mlyne, vrátane zázemia k mlynu		100 000 €
Energetická optimalizácia budovy kaštiľa (výmena okien, dverí, oprava fasády, zateplenie povale a pod.)		100 000 €
Sanácia vlhkosti spodnej stavby kaštiľa		100 000 €
Finančné náklady na špecifický cieľ		
Možné zdroje financovania		Odhad nákladov na operácie špec. cieľa
Operačný program Slovensko Plán obnovy a odolnosti SR Rozpočet obce Program Interreg SR – ČR Strategický plán spoločnej poľnoh. politiky prostredníctvom KR - MAS		1 220 000 €
Merateľné ukazovatele		
Počet zveľadených objektov s kultúrno-historickým potenciálom		

STRATEGICKÝ CIEĽ	1.3 Rozvoj cestovného ruchu, kultúrno-spoločenských a voľnočasových aktivít	
ŠPECIFICKÝ CIEĽ	1.3.3 Rozvoj kultúrno-spoločenských podujatí a voľnočasových aktivít	
Popis špecifického cieľa	Špecifický cieľ sa zameriava na podporu využitia potenciálu kultúrneho dedičstva na území obce a to najmä prostredníctvom podpory organizácií, spolkov ako i kultúrnych podujatí. Tiež sa zameriava na oblasť športu a zdravého životného štýlu obyvateľov obce ako predpokladu zdravej komunity. Opatrenia cielia na dobudovanie a modernizáciu športovej infraštruktúry.	
Doba realizácie		
2024 – 2030		
Opatrenia špecifického cieľa		
<ul style="list-style-type: none"> a) podpora organizácií a inštitúcií kultúrneho života v obci, b) podpora a rozvoj kultúrnych podujatí v obci c) podpora voľnočasových aktivít d) rekonštrukcia a modernizácia športových areálov 		
Operácie napĺňajúce opatrenia špecifického cieľa		
Indikatívne projekty/zámery v obci Sobotište	Poznámka	Odhadované náklady
Rozšírenie športovo – relaxačnej zóny v parku za kaštieľom		30 000 €
Modernizácia športového areálu, vrátane doplnenia mobiliáru	Zvýšenie využiteľnosti, hygienickej nezávadnosti	70 000 €
Podpora kultúrnych-spoločenských podujatí		70 000 €
Podpora športových podujatí		35 000 €
Podpora miestnych organizácií (kultúrnych, športových, záujmových a pod.)		140 000 €
Rozvíjať spoluprácu so susednými obcami a ďalšími partnermi, aj cezhraničnými a medzinárodnými		50 000 €
Podpora a rozvoj dobrovoľníctva		20 000 €
Finančné náklady na špecifický cieľ		
Možné zdroje financovania		Odhad nákladov na operácie špec. cieľa

Operačný program Slovensko Plán obnovy a odolnosti SR Rozpočet obce Program Interreg SR – ČR Strategický plán spoločnej poľnoh. politiky prostredníctvom KR - MAS	415 000 €
Merateľné ukazovatele	
Počet zveľadených prípadne vybudovaných športovísk či iných objektov na voľnočasové aktivity Počet druhov vytvorených propagačných materiálov Počet podporených kultúrnych a športových podujatí Počet podporených folklórnych kolektívov	

Priorita 2 : Rozvoj občianskej vybavenosti

STRATEGICKÝ CIEĽ	2.1 Zvýšenie kvality infraštruktúry verejných služieb	
ŠPECIFICKÝ CIEĽ	2.1.1 Zvýšenie kvality dopravnej infraštruktúry a bezpečnosti cestnej premávky	
Popis špecifického cieľa	Špecifický cieľ sa zameriava na podporu integrovanej a nízkoemisnej dopravy a mobility v obci prostredníctvom využitia potenciálov na modernizáciu dopravnej infraštruktúry, najmä s dôrazom na cestnú infraštruktúru.	
Doba realizácie		
2024 – 2030		
Opatrenia špecifického cieľa		
<ul style="list-style-type: none"> a) realizácia obnovy a modernizácie miestnych komunikácií na území obce, b) zvyšovanie bezpečnosti na kritických úsekoch cestnej siete (budovanie peších komunikácií, priechody pre chodcov, zmena organizácie dopravy, zmena technického riešenia križovatiek, zmena technického riešenia povrchov (hladký povrch a bezpečné vedenie špeciálnej infraštruktúry cez automobilovú dopravu, bezbariérovosť a pod.), c) obnova a rekonštrukcia mostných objektov na území obce. 		
Operácie naplňajúce opatrenia špecifického cieľa		
Indikatívne projekty/zámery v obci Sobotište	Poznámka	Odhadované náklady
Rekonštrukcia a vybudovanie chodníkov v obci Sobotište	Zvýšenie bezpečnosti chodcov	350 000 €
Rekonštrukcia mostov a lávok		250 000 €
Inštalácia meračov rýchlosti pri vstupoch do obce	Zvýšenie bezpečnosti	12 000 €
Rekonštrukcia parkoviska pri ZŠ		80 000 €
Osvetlenie a zvýraznenie označenia priechodov pre chodcov		60 000 €
Vytvoriť politiku parkovania, vrátane realizácie		100 000 €
Modernizácia a dobudovanie čakární na autobusových zastávkach		30 000 €
Finančné náklady na špecifický cieľ		
Možné zdroje financovania		Odhad nákladov na operácie špec. cieľa
Operačný program Slovensko Plán obnovy a odolnosti SR Rozpočet mesta Program Interreg SR – ČR Strategický plán spoločnej poľnoh. politiky prostredníctvom KR - MAS		882 000 €
Merateľné ukazovatele		

Dĺžka zrekonštruovaných miestnych komunikácií
Dĺžka zrekonštruovaných chodníkov
Počet zmodernizovaných autobusových zastávok
Počet zrekonštruovaných príp. novovybudovaných parkovísk

STRATEGICKÝ CIEĽ	2.1 Zvýšenie kvality infraštruktúry verejných služieb	
ŠPECIFICKÝ CIEĽ	2.1.2 Modernizácia prostredia obce a jeho okolia	
Popis špecifického cieľa	Špecifický cieľ sa zameriava na riešenia smerujúce k eliminácii dopadov zmeny klímy a uhlíkovej stopy prostredníctvom budovania prvkov zelenej infraštruktúry a opatrení na zvyšovanie biodiverzity s dôrazom najmä na verejné priestory a vnútrobloky v obci.	
Doba realizácie		
2024 – 2030		
Opatrenia špecifického cieľa		
a) eliminácia dopadov zmeny klímy a uhlíkovej stopy v urbanizovanom prostredí na území obce, b) revitalizácia a budovanie nových prvkov zelenej infraštruktúry v sídlach vrátane opatrení na zvyšovanie biodiverzity (verejné priestory, vnútrobloky, areály ZŠ a MŠ a pod.).		
Operácie napĺňajúce opatrenia špecifického cieľa		
Indikatívne projekty/zámery v obci	Poznámka	Odhadované náklady
Sobotišťe		
Rekonštrukcia verejného priestranstva		50 000 €
Revitalizácia dvora pri hasičskej zbrojnici		50 000 €
Obnova mobiliára a oplotenia cintorína		80 000 €
Revitalizácia parku za kaštieľom		80 000 €
Revitalizácia námestia		150 000 €
Doplnenie prvkov drobnej architektúry (čakárne, lavičky, odpadové koše a pod.)		20 000 €
Finančné náklady na špecifický cieľ		
Možné zdroje financovania		Odhad nákladov na operácie špec. cieľa
Operačný program Slovensko Plán obnovy a odolnosti SR Rozpočet obce Program Interreg SR – ČR Strategický plán spoločnej poľnoh. politiky prostredníctvom KR - MAS		430 000 €
Merateľné ukazovatele		

Počet zrekonštruovaných príp. zrevitalizovaných verejných priestranstiev, parkov a cintorínov

STRATEGICKÝ CIEĽ		2.2 Rozvoj sociálnych a zdravotných služieb
ŠPECIFICKÝ CIEĽ		2.2.1 Modernizácia objektov a vybavenia zariadení sociálnej infraštruktúry a skvalitnenie služieb v oblasti sociálnej sféry
Popis špecifického cieľa		Špecifický cieľ sa zameriava na oblasť sociálnych služieb poskytovaných na území obce. Obsahuje opatrenia smerujúce k budovaniu novej a modernizácii existujúcej infraštruktúry sociálnych služieb a kompletizácie štruktúry poskytovaných sociálnych služieb. Opatrenia cielia i na podporu terénnych a podporných služieb komunitného charakteru umožňujúce stabilizáciu klienta v domácom prostredí.
Doba realizácie		
2024 – 2030		
Opatrenia špecifického cieľa		
a) podpora rodín s deťmi a osôb v nepriaznivej rodinnej situácii, b) kompletizácia siete ambulantných sociálnych služieb (denných stacionárov, domovy sociálnych služieb, terapeutických dielní a pod.) rešpektujúc kapacitné požiadavky, so zabezpečením dostupnosti služieb v súlade s potrebami komunity,		
Operácie naplňajúce opatrenia špecifického cieľa		
Indikatívne projekty/zámery v obci Sobotište	Poznámka	Odhadované náklady
Rozvoj opatrovateľskej služby a komunitných sociálnych služieb	Mzda opatrovateľky a nákup motorového vozidla	176 000 €
Podpora činnosti Jednoty dôchodcov		7 000 €
Podpora zriadenia sociálneho zariadenia (do 10 000 m ² podlahovej plochy v zastavanom území obce), resp. rekonštrukcia existujúceho objektu, resp. výstavba nového objektu		
Podpora zriadenia klubovne pre miestne občianske organizácie	Budova bývalého MNV	80 000 €
Zriadenie materského centra		40 000 €
Obnova poskytovania zdravotnej ambulantnej služby		42 000 €
Finančné náklady na špecifický cieľ		
Možné zdroje financovania		Odhad nákladov na operácie špec. cieľa
Operačný program Slovensko Plán obnovy a odolnosti SR		345 000 + €

Ministerstvo práce SR Rozpočet obce	
Merateľné ukazovatele	
Počet zrekonštruovaných príp. novovybudovaných zariadení sociálnych služieb	

STRATEGICKÝ CIEĽ	2.3 Modernizácia a rekonštrukcia obecných objektov, školských zariadení a zlepšenie kvality služieb verejnej správy a vzdelávania	
ŠPECIFICKÝ CIEĽ	2.3.1 Skvalitnenie stavu objektov školských a predškolských zariadení, dobudovanie potrebnej infraštruktúry a modernizácia ich vybavenia	
Popis špecifického cieľa	Špecifický cieľ sa zameriava na oblasť primárneho i predprimárneho vzdelávania. Opatrenia špecifického cieľa sa zameriavajú na kompletizáciu siete primárneho a predprimárneho vzdelávania v meste v kontexte demografických zmien, vrátane budovania a modernizácie potrebnej infraštruktúry a zosúlad'ovania kapacitných parametrov. Cieľ tiež zahŕňa aj opatrenia zamerané na inovácie v obsahu vzdelávania na podporu talentu, zdravého životného štýlu ako súčasť vzdelávacích a voľnočasových aktivít realizovaných na primárnom stupni vzdelávania.	
Doba realizácie		
2024 – 2030		
Opatrenia špecifického cieľa		
a) prispôsobenie kapacít zariadení primárneho vzdelávania potrebám obce, b) budovanie/modernizácia infraštruktúry primárneho vzdelávania v obci, c) inovácie v oblasti výchovného systému vrátane modernizácie vybavenia zariadení primárneho i predprimárneho vzdelávania,		
Operácie napĺňajúce opatrenia špecifického cieľa		
Indikatívne projekty/zámery v obci Sobotišťe	Poznámka	Odhadované náklady
Podpora obnoviteľnej energie v areáli MŠ, ZŠ, prípadne inštalácia solárnych panelov na existujúcich objektoch		100 000 €
Vybudovanie multifunkčného ihriska v areáli školy		100 000 €
Zateplenie a obnova fasády materskej a základnej školy		200 000 €
Nadstavba tried nad budovou školskej jedálne		100 000 €
Rekonštrukcia strechy telocvične		100 000 €
Finančné náklady na špecifický cieľ		
Možné zdroje financovania		Odhad nákladov na operácie špec. cieľa

Operačný program Slovensko Plán obnovy a odolnosti SR Rozpočet obce	600 000 €
Merateľné ukazovatele	
Počet zrekonštruovaných príp. zmodernizovaných zariadení školskej infraštruktúry	

STRATEGICKÝ CIEĽ	2.3 Modernizácia a rekonštrukcia obecných objektov, školských zariadení a zlepšenie kvality služieb verejnej správy a vzdelávania	
ŠPECIFICKÝ CIEĽ	2.3.2 Skvalitnenie stavu budov v majetku obce	
Popis špecifického cieľa	Špecifický cieľ sa zameriava na podporu verejných služieb na území obce a to najmä prostredníctvom modernizácie/revitalizácie súvisiacej infraštruktúry.	
Doba realizácie		
2024 – 2030		
Opatrenia špecifického cieľa		
a) modernizácia/revitalizácia objektov verejnej správy na území obce.		
Operácie napĺňajúce opatrenia špecifického cieľa		
Indikatívne projekty/zámery v obci Sobotište	Poznámka	Odhadované náklady
Rekonštrukcia kultúrneho domu (výmena okien, rozvodov, zmena dispozičného riešenia prízemnia, efektívnejšie využitie priestorov aj inštalácia solárnych panelov)		450 000 €
Modernizácia vybavenia kultúrneho domu		50 000 €
Oprava elektroinštalácie a iných rozvodov v budovách v majetku obce		100 000 €
Modernizácia vybavenia domu smútku (výmena chladiaceho zariadenie, ozvučenie)		50 000 €
Rekonštrukcia strechy a prestavba budovy bývalého MNV na polyfunkčný objekt s využitím OZE		200 000 €
Finančné náklady na špecifický cieľ		
Možné zdroje financovania		Odhad nákladov na operácie špec. cieľa
Operačný program Slovensko Ministerstvo financií SR		850 000 €

Rozpočet obce	
Merateľné ukazovatele	
Počet zrekonštruovaných príp. zmodernizovaných objektov verejných služieb na území obce	

STRATEGICKÝ CIEĽ	2.3 Modernizácia a rekonštrukcia obecných objektov, školských zariadení a zlepšenie kvality služieb verejnej správy a vzdelávania	
ŠPECIFICKÝ CIEĽ	2.3.3 Rozumná obec Sobotište (Smart village)	
Popis špecifického cieľa	Špecifický cieľ sa zameriava na budovanie a podporu SMART služieb a digitalizácie v oblasti spravovania a využívania komplexných informácií v širokej škále oblastí (hospodárstvo, doprava, školstvo, zdravotníctvo, sociálne služby, kultúra a služby cestovného ruchu atď.).	
Doba realizácie		
2024 – 2030		
Opatrenia špecifického cieľa		
a) energetická efektívnosť budov na základe SMART manažmentu, b) digitalizácia plánovania a plánovania obce.		
Operácie naplňajúce opatrenia špecifického cieľa		
Indikatívne projekty/zámery v obci Sobotište	Poznámka	Odhadované náklady
Smart manažment energetickej efektívnosti budov	Vybudovanie vlastnej prenosovej siete, zavedenie IoT smart senzorov do objektov v majetku obce pre zavedenie online podpory energetickeho manažmentu a prevádzky budov, zavedenie SW pre evidenciu, správu, údržbu prevádzkovaných objektov a majetku a energetický manažment týchto objektov	100 000 €
Vyhodenie nového digitálneho územného plánu obce Sobotište a plánovacích dokumentácií		50 000 €
Finančné náklady na špecifický cieľ		
Možné zdroje financovania		Odhad nákladov na operácie špec. cieľa

Operačný program Slovensko Ministerstvo financií SR Rozpočet obce	150 000 €
Merateľné ukazovatele	
Počet aktivít smerujúcich k SMART Village	

Priorita 3: Zvýšenie kvality životného prostredia

STRATEGICKÝ CIEĽ	3.1 Zvýšenie odvádzania a čistenia komunálnych vôd	
ŠPECIFICKÝ CIEĽ	3.1.1 Dobudovanie kanalizačnej siete	
Popis špecifického cieľa	Špecifický cieľ sa zameriava na dobudovanie resp. obnovu infraštruktúry kanalizácie na území obce.	
Doba realizácie		
2024 – 2030		
Opatrenia špecifického cieľa		
a) identifikované balíky investícií podľa Plánu rozvoja verejných vodovodov a verejných kanalizácií pre územie Trnavského kraja na roky 2021 – 2027, b) budovanie a obnova infraštruktúry verejnej kanalizácie v obci.		
Operácie naplňajúce opatrenia špecifického cieľa		
Indikatívne projekty/zámery v obci Sobotište	Poznámka	Odhadované náklady
Vybudovanie kanalizácie (do 2 000 ekvivalentných obyvateľov) 1. etapa (úsek prečerpávacía stanica – IBV za kostolom)	Zvýšenie kvality života občanov. Úsek, na ktorý obec dostala dotáciu, výber dodávateľa sa uskutoční do konca 02/2024 a realizácia do 30.11.2026.	1 790 000 €
Vybudovanie kanalizácie 1. etapa (úsek RD č. 326 – 346)	Ide o posledný úsek 1. etapy.	600 000 €
Príprava projektovej dokumentácie pre územné a stavebné povolenie: Sobotište splašková kanalizácia 2. etapa		30 000 €
Finančné náklady na špecifický cieľ		
Možné zdroje financovania		Odhad nákladov na operácie špec. cieľa
Operačný program Slovensko		2 420 000 €

Plán obnovy a odolnosti SR Rozpočet BVS	
Merateľné ukazovatele	
Vybudovanie kanalizácie	

STRATEGICKÝ CIEĽ	3.1 Zvýšenie odvádzania a čistenia komunálnych vôd	
ŠPECIFICKÝ CIEĽ	3.1.2 Vybudovanie vodovodnej siete	
Popis špecifického cieľa	Špecifický cieľ sa zameriava na vybudovanie infraštruktúry vodovodnej siete na území obce.	
Doba realizácie		
2024 – 2030		
Opatrenia špecifického cieľa		
a) identifikované balíky investícií podľa Plánu rozvoja verejných vodovodov a verejných kanalizácií pre územie Trnavského kraja na roky 2021 – 2027, b) vybudovanie infraštruktúry vodovodnej siete v obci.		
Operácie naplňajúce opatrenia špecifického cieľa		
Indikatívne projekty/zámery v obci	Poznámka	Odhadované náklady
Senica – Holíč, prepojenie vodovodu, vodovod Sobotište	Zásobovanie obyvateľov pitnou vodou. Zníženie rizika ochorení z dôvodu nekvalitnej a závadnej vody.	9 400 000 €
Finančné náklady na špecifický cieľ		
Možné zdroje financovania		Odhad nákladov na operácie špec. cieľa
Operačný program Slovensko Plán obnovy a odolnosti SR Rozpočet BVS		9 400 000 €
Merateľné ukazovatele		
Dĺžka vybudovaného verejného vodovodu v obci		

STRATEGICKÝ CIEĽ	3.2 Riešenie problematiky environmentálnych zát'aží	
ŠPECIFICKÝ CIEĽ	3.2.1 Podpora odpadového hospodárstva a environmentálne zát'aže	
Popis špecifického cieľa	Špecifický cieľ sa zameriava na likvidáciu nelegálnych skládok odpadu a rekultiváciu environmentálnych zát'aží.	
Doba realizácie		
2024 – 2030		
Opatrenia špecifického cieľa		
a) likvidácia nelegálnych skládok odpadu v katastrálnom území obce, b) rekultivácia environmentálnych zát'aží.		
Operácie naplňajúce opatrenia špecifického cieľa		
Indikatívne projekty/zámery v obci Sobotište	Poznámka	Odhadované náklady
Odstránenie nelegálnych skládok	Spadajú by sem staré smetiská vytvorené v minulosti, ktoré sa obci miestami objavia pri jarnom čistení.	10 000 €
Zriadenie zberného dvora		100 000 €
Nákup drtičky na haluze a kontajnerového kompostera		100 000 €
Finančné náklady na špecifický cieľ		
Možné zdroje financovania		Odhad nákladov na operácie špec. cieľa
Envirofond		210 000 €
Rozpočet obce		
Merateľné ukazovatele		
Počet zlikvidovaných nelegálnych skládok		

STRATEGICKÝ CIEĽ	3.3 Preventívne opatrenia na zníženie dopadov zmeny klímy	
ŠPECIFICKÝ CIEĽ	3.3.1 Realizácia aktivít na zadržiavanie vody v krajine	
Popis špecifického cieľa	Špecifický cieľ sa zameriava na riešenia prispievajúce k ochrane ekosystémov, a k ochrane krajiny pred dopadmi zmeny klímy a k ochrane krajiny pred povodňami. Špecifický cieľ tiež zameriava na riešenia zvyšovaniu retenčnej schopnosti územia obce.	
2024 – 2030		
Opatrenia špecifického cieľa		
<ul style="list-style-type: none"> a) melioračné opatrenia na území obce, b) realizácia protipovodňových a regulačných opatrení na tokoch a vodných plochách, c) výsadba remízok, alejí, stromoradií a inej zelene na otvorených priestranstvách, d) aktívna ochrana lesa a pestovných opatrení na princípoch Prírode blízkeho obhospodarovania lesa ako prostriedku zvýšenia stability lesných porastov podporujúcu ich trvalú produkciu (Program starostlivosti o les na roky 2022-2031) e) budovanie vodozádržných opatrení vo verejnom priestore sídiel (vsakovanie ako i opätovné využitie vody pre údržbu územia), 		
Operácie naplňajúce opatrenia špecifického cieľa		
Indikatívne projekty/zámery v obci Sobotište	Poznámka	Odhadované náklady
Vodozádržné opatrenia obce Sobotište	Vybudovanie vegetačných pásov na spomalenie odtoku vody, odvodňovacie rigoly	50 000 €
Vyhotovenie dokumentov zelenej a modrej infraštruktúry	Návrh opatrení na efektívne hospodárenie s dažďovou vodou (záchytné nádrže) z verejných budov a priestranstiev, ochladzovacie prvky, prvky umelého tienenia (ihrisko na námestí), starostlivosť o zeleň.	

Realizácia prvkov zelenej a modrej infraštruktúry	Napr. zachytávanie dažďovej vody, opatrenia na adaptáciu na zmenu klímy, ochladzovacie prvky	
Finančné náklady na špecifický cieľ		
Možné zdroje financovania		Odhad nákladov na operácie špec. cieľa
Envirofond Rozpočet obce Interreg SR - ČR		50 000 + €
Merateľné ukazovatele		
Počet vodozadržných opatrení		

4.2 FINANČNÝ PLÁN

Pre finančné krytie implementácie PHRSR obce Sobotište pre roky 2023 – 2030 sa primárne identifikujú nasledujúce zdroje:

- Operačný program Slovensko (EŠIF)
- Rozpočet obce Sobotište

Ako doplnkové zdroje sú identifikované:

- Plán obnovy a odolnosti SR
- Program Interreg SR – ČR
- Envirofond
- Fond na podporu športu
- Strategický plán spoločnej poľnoh. politiky prostredníctvom KR - MAS

Na základe stavu pripravenosti jednotlivých projektových zámerov/projektov je možné odhadnúť potrebné zdroje na krytie implementácie jednotlivých strategických cieľov následne:

Tabuľka 18 – Finančný plán PHRSR Sobotište

	Odhadovaná suma v €
PRIORITA 1 - EKONOMICKÝ ROZVOJ OBCE	
1.1. Podpora rozvoja podnikateľskej činnosti	300 000 + €
1.2. Rozvoj ľudských zdrojov	2 126 000 + €
1.3. Rozvoj cestovného ruchu, kultúrno-spoločenských a voľnočasových aktivít	3 195 000 + €
PRIORITA 2 - ROZVOJ OBČIANSKEJ VYBAVENOSTI	
2.1. Zvýšenie kvality infraštruktúry verejných služieb	1 422 000 €
2.2. Rozvoj sociálnych a zdravotných služieb	345 000 + €
2.3. Modernizácia a rekonštrukcia obecných objektov, školských zariadení a zlepšenie kvality služieb verejnej správy a vzdelávania	1 600 000 €
PRIORITA 3 - ZVÝŠENIE KVALITY ŽIVOTNÉHO PROSTREDIA	

3.1. Zvýšenie odvádzania a čistenia komunálnych vôd	11 820 000 €
3.2. Riešenie problematiky environmentálnych záťaží	210 000 €
3.3 Preventívne opatrenia na zníženie dopadov zmeny klímy	50 000 + €
SPOLU	21 068 000+ €

Uvedené sumy predstavujú potrebnú hodnotu finančného krytia pre zámery, ktoré boli zadefinované. Tieto sa budú priebežne aktualizovať, či už v kontexte ich realizácie, resp. meniacej sa potreby územia prípadne v kontexte vyhlasovaných výziev na financovanie zo zdrojov EŠIF a Plánu obnovy a odolnosti SR, či v kontexte rozhodnutia Kooperačnej rady SPR.

4.3 AKČNÝ PLÁN

p.č.	Projektový zámer	Termín realizácie	Príslušnosť zámeru ku Špecifickému cieľu PHRSR
1	Príprava lokalít s možnosťou výstavby rodinných domov	2024 - 2025	1.2.1
2	Podpora vytvorenia sociálneho podniku	2024 - 2025	1.2.2
3	Modernizácia hvezdárne, resp. výstavba novej hvezdárne	2024 - 2025	1.3.2
4	Vybudovania verejných toaliet pri habánskom mlyne, vrátane zázemia k mlynu	2024 - 2025	1.3.2
5	Riešenie havarijnej situácie na elektroinštalácii a rozvodoch vody a kúrenia v kaštieli	2024 - 2025	1.3.2
6	Rozšírenie športovo – relaxačnej zóny v parku za kaštieľom	2024 - 2025	1.3.3
7	Modernizácia športového areálu, vrátane doplnenia mobiliáru	2024 - 2025	1.3.3
8	Rekonštrukcia mostov a lávok	2024 - 2025	2.1.1
9	Osvetlenie a zvýraznenie označenia priechodov pre chodcov	2024 - 2025	2.1.1
10	Inštalácia meračov rýchlosti pri vstupoch do obce	2024 – 2025	2.1.1
11	Modernizácia a dobudovanie čakární na autobusových zastávkach	2024 - 2025	2.1.1
12	Doplnenie prvkov drobnej architektúry (lavičky, odpadkové koše a pod.)	2024 - 2030	2.1.2
13	Obnova mobiliára a oplotenia cintorína	2024 - 2025	2.1.2
13	Kamerový systém ako prevencia kriminality	2024 - 2025	2.1.3
14	Rekonštrukcia verejného osvetlenia	2024 - 2025	2.1.3
15	Vybudovanie multifunkčného ihriska v areáli školy	2024 - 2025	2.3.1
16	Modernizácia vybavenia domu smútku (výmena chladiaceho zariadenia, ozvučenie)	2024 - 2025	2.3.2

17	Vybudovanie kanalizácie (do 2000 ekvivalentných obyvateľov) 1. etapa (úsek prečerpávacía stanica – IBV za kostolom)	2024 - 2030	3.1.1
18	Senica – Holíč, prepojenie vodovodu, vodovod Sobotište	2024 - 2030	3.1.2
19	Zriadenie zberného dvora	2024 - 2025	3.2.1

4.4 MONITOROVANIE A HODNOTENIE

Obec Sobotište počas implementácie stanovenej stratégie v rámci PHRSR do roku 2030 rešpektuje nasledujúce základné princípy:

- plánovanie a koordinácia – spôsob plánovania jednotlivých aktivít smerom k efektívnemu naplneniu stanovených cieľov,
- partnerstvo – založené na spolupráci medzi jednotlivými kľúčovými aktérmi relevantnými pre tento dokument, ako aj širokou verejnosťou tak, aby sa zabezpečila koordinácia jednotlivých navrhovaných aktivít. Zabezpečovanie a podpora partnerstiev sú nevyhnutné nielen na úrovni obce, ale i v kontexte širších súvislostí a vzťahov kraja a ostatných územných celkov v rámci širokého regiónu,
- subsidiarita – zabezpečenie realizácie navrhovaných aktivít na úrovni, na ktorej je to najefektívnejšie.

Kľúčovou podmienkou implementácie tohto strategického dokumentu je jasné stanovenie inštitucionálneho a organizačného zabezpečenia. V tejto časti sú definované jednotlivé zodpovedné orgány ako aj činnosti, ktoré spadajú do ich kompetencie.

Na realizácii sa podieľa riadiaci orgán, výkonný orgán, kontrolný orgán a finančný orgán, medzi ktorými dochádza ku koordinácii a výmene relevantných informácií.

Riadiacim orgánom zodpovedným za implementáciu a koordináciu je Obecné zastupiteľstvo obce Sobotište v zmysle platnej legislatívy v SR. Koordinácia je nevyhnutná najmä v prípade nasledujúcich zámerov a projektov:

- a. Projekty, ktoré sú financované z Operačného programu Slovensko zo zdrojov alokovaných na implementáciu Integrovannej územnej stratégie Trnavského samosprávneho kraja prostredníctvom tzv. strategicko-plánovacích regiónov (SPR). V takomto prípade je Kooperačná rada informovaná, za účelom koordinácie rozvojových aktivít resp. Integrovaných územných investícií (zdroje EŠIF).
- b. Projekty, ktoré sú financované z Operačného programu Slovensko prostredníctvom dopytovo-orientovaných výziev vyhlasovaných jednotlivými relevantnými orgánmi. V takomto prípade je vhodné, aby Kooperačná rada bola informovaná, za účelom koordinácie rozvojových aktivít a tiež z dôvodu zamedzenia duplicitného financovania z rovnakého zdroja (zdroje EŠIF).

Riadiaci orgán je zodpovedný, okrem koordinácie implementácie jednotlivých aktivít, aj za schvaľovanie monitorovacích a hodnotiacich správ, ktoré na základe aktuálneho stavu

naplnenia aktivít vypracuje výkonný orgán. Pri schvaľovaní monitorovacích a hodnotiacich správ berie riadiaci orgán do úvahy pripomienky predložené kontrolným orgánom.

Výkonný orgán, ktorým je pracovná skupina, dohliada nad realizáciou jednotlivých aktivít. Pracovná skupina sa skladá zo zamestnancov mestského úradu, externých odborných pracovníkov a ďalších prizvaných expertov. Kompetencie výkonného orgánu tvorí okrem iného aj vypracovanie monitorovacích a hodnotiacich správ, ktoré odzrkadľujú stav realizácie stanovenej rozvojovej stratégie. Monitorovacie a hodnotiace správy spracovávané v pravidelných 12 mesačných intervaloch a prostredníctvom nich prebieha proces monitorovania a hodnotenia. Tieto vypracované monitorovacie a hodnotiace správy sú predložené na posúdenie a pripomienkovanie kontrolnému orgánu a následne sú uverejnené pre širokú verejnosť. Do kompetencie výkonného orgánu spadá i každoročná aktualizácia dokumentu a akčného plánu príslušného pre nasledujúci rok, ktoré následne schvaľuje riadiaci orgán.

Do pôsobnosti výkonného orgánu spadá aj finančný manažment implementácie PHRSR. Výkon finančného manažmentu je realizovaný primárne zamestnancami mestských resp. obecných úradov.

Pre širokú verejnosť je nutné zabezpečiť prístup k informáciám, a to pravidelným zverejňovaním monitorovacích a hodnotiacich správ na webovej stránke samosprávneho kraja vrátane stručného prehľadu znázorňujúceho postup a súčasný stav realizácie rozvojovej stratégie. Za prípravu tohto prehľadu a za zverejňovanie monitorovacích a hodnotiacich správ je zodpovedný výkonný orgán.

Proces monitorovania a hodnotenia zabezpečuje naplnenie definovanej vízie, špecifických cieľov až po konkrétne aktivity stanovenej rozvojovej stratégie. Tento proces spoluvytvára jasný kontrolný mechanizmus reprezentujúci spätnú väzbu znázorňujúcu priebeh implementácie, jej aktuálny stav a jeho porovnanie s plánovaným harmonogramom. Získané informácie umožňujú vykonanie intervencií vedúcich buď k zosúladieniu skutočných aktivít s plánom alebo k nevyhnutnej revízii dokumentu. Proces monitorovania a proces hodnotenia prebiehajú spravidla paralelne.

Proces monitorovania a proces hodnotenia podľa celkovej schémy inštitucionálneho a procesného zabezpečenia realizácie pozostáva z nasledujúcich krokov: vypracovávanie, posudzovanie, pripomienkovanie a schvaľovanie monitorovacích a hodnotiacich správ, pričom tieto činnosti prebiehajú v kompetencii jednotlivých orgánov a v spolupráci s verejnosťou. Počas procesu monitorovania a hodnotenia budú využívané interim, teda priebežné monitorovacie a hodnotiace správy, spracované počas realizácie aktivít, a ex post, správy následné, spracované po realizácii aktivít. Monitorovacie a hodnotiace správy pre aktivity financované zo zdrojov samosprávneho kraja sú spracovávané pravidelne v intervale každých 12 mesiacov. Monitorovacie a hodnotiace správy aktivít financovaných z externých zdrojov (primárne operačné programy, medzinárodné programy) budú vypracovávané v časových intervaloch stanovených v jednotlivých výzvach príslušných ku konkrétnym aktivitám.

5 ZÁVER

Schválenie PHRSR	
Názov dokumentu	Program hospodárskeho a sociálneho rozvoja obce Sobotište na roky 2024 - 2030
Štruktúra dokumentu	<p>Časť 1 – Úvodná časť Úvodná časť obsahuje všeobecné informácie o PHRSR a vysvetlenie pre aký účel bolo tvorené.</p> <p>Časť 2 – Analytická časť Analytická časť obsahuje komplexné hodnotenie a analýzu východiskovej situácie obce s väzbami na širšie územie.</p> <p>Časť 3 – Strategická časť Táto časť obsahuje stratégiu rozvoja územia pri zohľadnení jeho vnútorných špecifik a určuje hlavné ciele a priority rozvoja obce.</p> <p>Časť 4 – Implementačná a finančná časť Obsahuje najmä zoznam opatrení a aktivít na zabezpečenie realizácie PHRSR. Zameriava sa na popis postupov inštitucionálneho a organizačného zabezpečenia realizácie PHRSR obce, systém monitorovania a hodnotenia plnenia PHRSR s ustanovením merateľných ukazovateľov, tiež vecný a časový harmonogram realizácie PHRSR formou akčných plánov. Obsahuje finančné zabezpečenie jednotlivých opatrení a aktivít.</p>
Spracovanie	<p>Program hospodárskeho a sociálneho rozvoja obce Sobotište na roky 2024 - 2030 (ďalej len „PHRSR 2024 - 2030“) bol spracovaný v období november 2022 - november 2023.</p> <p>PHRSR bol spracovaný externými odborníkmi v spolupráci s pracovníkmi Kopaničiarsky región – miestna akčná skupina (ďalej len KR - MAS) a pracovníkmi samosprávy.</p> <ul style="list-style-type: none"> - Pracovný tím bol zložený z vedenia obce, zamestnancov ObÚ, poslancov ObZ, podnikateľov, tretieho sektora a členov komisií <p>Zapojenie verejnosti a komunikácia s verejnosťou: zapojenie prostredníctvom dotazníkového prieskumu, informovanie prebiehalo formou www stránky, prostredníctvom zasadnutí ObZ.</p> <p><i>Stretnutie riadiaceho tímu:</i></p> <p>4. 10. 2022 21. 12. 2022 14. 6. 2023 15. 11. 2023</p>

	<p>5. 12. 2023</p> <p>Komunikácia s verejnosťou prebiehala prostredníctvom vyplňania dotazníkov občanmi obce Sobotište. Dotazník bol vyplňaný v rámci domácností.</p> <table border="1"> <tr> <td>Rozdaných</td> <td>100</td> </tr> <tr> <td>Vrátených</td> <td>50</td> </tr> <tr> <td>% vrátených dotazníkov</td> <td>50 %</td> </tr> </table> <p>Náklady na tlač i spracovanie boli financované z rozpočtu KR - MAS.</p>	Rozdaných	100	Vrátených	50	% vrátených dotazníkov	50 %
Rozdaných	100						
Vrátených	50						
% vrátených dotazníkov	50 %						
Prerokovanie	<p>Verejné pripomienkovanie prebiehalo v termíne.</p> <p>Dokument bol uverejnený na internetovej stránke obce Sobotište a informačných tabuliach obce Sobotište. Priamo boli oslovené subjekty <i>Správa majetku obce Sobotište</i>. Počas verejného pripomienkovania neboli doručené žiadne pripomienky.</p>						
Schválenie	25.01.2024						