

# Obec Sobotište



## **Program hospodárskeho a sociálneho rozvoja obce Sobotište na roky 2016 - 2022**

Sobotište, 2015

## **Spracovateľ**

Mgr. Peter Nemček – RegioSat  
Dolná štvrť 360/5  
907 01 Myjava  
tel: 0905 219 239  
e-mail: peter.nemcek@mail.t-com.sk

v spolupráci s

Kopaničiarsky región – miestna akčná  
skupina  
M.R. Štefánika 560/4  
907 01 Myjava  
tel: 034/653 83 44  
[www.kopaniarskyregion.sk](http://www.kopaniarskyregion.sk)



## Obsah

1 Úvodná časť .....	6
1.1 Poslanie Programu hospodárskeho a sociálneho rozvoja .....	6
1.2 Ex-post hodnotenie predchádzajúceho PHSR .....	10
2 Analytická časť .....	12
2.1 Analýza vnútorného prostredia .....	12
2.1.1 Charakteristika prírodných podmienok a analýza prírodných zdrojov .....	13
2.1.2 Analýza stavu životného prostredia a ochrana krajiny .....	17
2.1.3 Ľudské zdroje .....	20
2.1.4 Materiálne zdroje a občianska vybavenosť .....	28
2.1.5 Charakteristika ekonomického potenciálu .....	34
2.1.6 Ex-ante hodnotenie .....	41
2.2 Analýza vonkajšieho prostredia .....	42
2.3 Zhodnotenie súčasného stavu územia - SWOT analýza .....	45
3 Strategická časť .....	47
4 Programová časť .....	51
5 Realizačná časť .....	66
6 Finančná časť .....	71
7 Záver .....	74
8 Zoznam použitej literatúry a informačných zdrojov .....	76
9 Zoznam príloh .....	77

## Zoznam tabuliek a grafov

### Zoznam tabuliek

- Tabuľka 1 Zámer spracovania PHSR
- Tabuľka 2 Harmonogram spracovania PHSR
- Tabuľka 3 Použité participatívne metódy
- Tabuľka 4 Zoznam členov pracovných skupín
- Tabuľka 5 Ex-post hodnotenie predchádzajúceho PHSR
- Tabuľka 6 Základné údaje o obci
- Tabuľka 7 Pôdny fond v roku 2014
- Tabuľka 8 Množstvo komunálneho odpadu v rokoch 2003-2014
- Tabuľka 9 Separované komodity v tonách
- Tabuľka 10 Demografická štruktúra obyvateľov v rokoch 2003-2014
- Tabuľka 11 Pohyb obyvateľstva v rokoch 2003 – 2014
- Tabuľka 12 Obyvateľstvo podľa náboženského vyznania
- Tabuľka 13 Obyvateľstvo podľa národnosti
- Tabuľka 14 Obyvateľstvo podľa stupňa najvyššieho dosiahnutého vzdelania
- Tabuľka 15 Vybrané kultúrne a spoločenské podujatia a akcie v obci Sobotište
- Tabuľka 16 Zoznam mimovládnych organizácií
- Tabuľka 17 Počet detí a žiakov v materskej a v základnej škole v obci Sobotište
- Tabuľka 18 Domový a bytový fond v roku 2011
- Tabuľka 19 Domový a bytový fond – porovnanie rokov 2001 a 2011
- Tabuľka 20 Porovnanie ekonomicky aktívnych osôb obce Sobotište s okresom, krajom a SR
- Tabuľka 21 Bývajúce obyvateľstvo ekonomicky aktívne podľa pohlavia, dochádzky do zamestnania a podľa odvetvia hospodárstva v roku 2011
- Tabuľka 22 Sektorová zamestnanosť
- Tabuľka 23 Právne subjekty v obci Sobotište v roku 2014
- Tabuľka 24 Podnikateľské subjekty pôsobiace v obci
- Tabuľka 25 Porovnanie ekonomicky aktívnych a miery evidovanej nezamestnanosti obce s priemerom okresu, kraja a SR k 31.12.2014
- Tabuľka 26 Vývoj počtu uchádzačov o zamestnanie v obci Sobotište v rokoch 2007 – 2014
- Tabuľka 27 Ex-ante hodnotenie PHSR
- Tabuľka 28 STEEP analýza
- Tabuľka 29 SWOT analýza (Formulár č. A 10)
- Tabuľka 30 Hierarchia strategických cieľov
- Tabuľka 31 Prehľad opatrení, projektov a aktivít podľa oblastí
- Tabuľka 32 Záznam z monitorovania
- Tabuľka 33 Plán hodnotenia a monitorovania
- Tabuľka 34 Akčný plán pre hospodársku oblasť v obci Sobotište
- Tabuľka 35 Akčný plán pre sociálnu oblasť v obci Sobotište
- Tabuľka 36 Akčný plán pre environmentálnu oblasť v obci Sobotište
- Tabuľka 37 Model viaczdrojového financovania – intervenčná matica
- Tabuľka 38 Indikatívny rozpočet – sumarizácia
- Tabuľka 39 Schválenie PHSR

### Zoznam grafov

- Graf 1 Štruktúra pôdneho fondu v obci Sobotište v roku 2014
- Graf 2 Množstvo komunálneho odpadu v tonách
- Graf 3 Percentuálne zastúpenie skupín obyvateľstva podľa produktivity v rokoch 1996-2014
- Graf 4 Vývoj počtu obyvateľov v rokoch 2003 – 2014
- Graf 5 Index vitality v rokoch 2003-2014
- Graf 6 Vývoj prírastkov v rokoch 2003 – 2014
- Graf 7 Obyvateľstvo podľa náboženského vyznania v roku 2011
- Graf 8 Obyvateľstvo podľa národnosti v roku 2011
- Graf 9 Obyvateľstvo podľa stupňa najvyššieho dosiahnutého vzdelania v roku 2011
- Graf 10 Vývoj počtu detí v materskej a základnej škole v obci Sobotište
- Graf 11 Sektorový zamestnanosť

### Zoznam máp

- Mapa 1 Poloha obce Sobotište na Slovensku vo vzťahu k hlavnému, krajskému a okresnému mestu

# 1 Úvodná časť

## 1.1 Poslanie Programu hospodárskeho a sociálneho rozvoja

Program hospodárskeho rozvoja a sociálneho rozvoja obce Sobotište je hlavným strategickým dokumentom pri určovaní smerovania ďalšieho rozvoja územia obce Sobotište, ktorým sa riadia zástupcovia obce pri výkone svojej činnosti a rozhodovaní a odzrkadľuje potreby obyvateľov obce. Je jedným z hlavných nástrojov, prostredníctvom ktorého obec zabezpečuje regionálny rozvoj.

**Program hospodárskeho rozvoja a sociálneho rozvoja** (ďalej len „PHSR“) je strednodobý rozvojový dokument, ktorý je vypracovaný v súlade s cieľmi a prioritami ustanovenými v národnej stratégii regionálneho rozvoja a zohľadňuje ciele a priority ustanovené v programe hospodárskeho rozvoja a sociálneho rozvoja vyššieho územného celku, na území ktorého sa obec nachádza. Je vypracovaný podľa *Metodiky na vypracovanie programu hospodárskeho rozvoja a sociálneho rozvoja obce/obcí/VÚC*, verzia 2.0, február 2015 a je v súlade so záväznou časťou územnoplánovacej dokumentácie obce. Základný legislatívny rámec pre vypracovanie PHSR obce Sobotište tvorí Zákon NR SR č. 539/2008 Z.z. o podpore regionálneho rozvoja a Zákon NR SR č. 369/1990 Z.z. o obecnom zriadení. Potreba vypracovať nový PHSR obce Sobotište je podmienená zmenenými podmienkami v spoločnosti a živote obce, ďalej zo zmenených legislatívnych podmienok v SR (schválenie novely zákona č. 539/2008 Z.z. o podpore regionálneho rozvoja) a vyplýva z prípravy na nové programové obdobie 2014-2020 pre čerpanie štrukturálnych a investičných fondov Európskej únie. Pri jeho vypracovaní boli zohľadnené aj nasledovné dokumenty: Partnerská dohoda SR na roky 2014-2020, Národná stratégia regionálneho rozvoja - priority Trnavského samosprávneho kraja (ďalej len TTSK), Regionálna integrovaná územná stratégia (ďalej len RIUS). PHSR spolu s územným plánom, je základným a kľúčovým dokumentom pre riadenie samosprávy, ktorý vychádza z poznania situácie a konkrétnych potrieb obyvateľov, podnikateľov, záujmových skupín a ďalších subjektov v území, formuluje svoju predstavu o budúcnosti spolu s činnosťami a projektmi na jej zabezpečenie. PHSR sa spracováva spravidla na 7 rokov s dlhodobým výhľadom na 10 – 14 rokov. PHSR koncepčne, systémovo analyzuje a určuje budúcnosť rozvoja spolu s činnosťami, investičnými projektmi so zdrojovým krytím na jej zabezpečenie. Vytvára rámec, ktorého naplnenie bude zárukou, že PHSR nebude zbytočne rozsiahlym a len popisným zoznamom nereálnych zámerov (zoznamom vecí, na ktoré obec nemá peniaze), ale skutočným strategickým rozvojovým dokumentom s cieľom dosiahnuť rast životnej úrovne na konkrétnom území. Pri jeho vypracovaní sa uplatnil princíp partnerstva. Partnerstvo je spolupráca sociálno-ekonomických partnerov na príprave, uskutočňovaní, financovaní, monitorovaní a hodnotení realizácie priorít a cieľov podpory regionálneho rozvoja.

**Sociálno-ekonomickí partneri** sú ústredné orgány štátnej správy, miestne orgány štátnej správy, vyššie územné celky, obce, mikroregionálne združenia a iné fyzické a právnické osoby pôsobiace v oblasti regionálneho rozvoja na celoštátnej, regionálnej a miestnej úrovni. Súčasťou materiálu sú aj prílohy (grafy, mapy, tabuľky), ktoré k základnému textu majú vysvetľujúci a doplňujúci charakter.

Tabuľka 1 Zámer spracovania PHSR

<b>Zámer spracovania PHSR</b>	
<b>Názov dokumentu</b>	- Program hospodárskeho a sociálneho rozvoja obce Sobotište na roky 2016-2022
<b>Uzemný plán obce schválený</b>	- áno
<b>Dátum schválenia PHSR</b>	- 8.12.2015
<b>Publikovaný verejne po častiach</b>	- Informácia na obecnom zastupiteľstve
<b>Forma spracovania</b>	- Externí odborníci v spolupráci s pracovníkmi Kopaničiarsky región – Miestna akčná skupina (ďalej len KR - MAS) a pracovníkmi samosprávy
<b>Riadenie procesu spracovania</b>	- Pracovné skupiny boli zložené z vedenia obce, zamestnancov OcU, poslancov OcZ, podnikateľov, tretieho sektora a členov komisií - Spracovania PHSR sa zúčastnili aj rozpočtové a príspevkové organizácie zriaďovateľskej pôsobnosti obce - Súčasťou prieskumu boli aj mimovládne organizácie a podnikateľské subjekty v obci - Zapojenie verejnosti a komunikácia s verejnosťou: zapojenie prostredníctvom dotazníkového prieskumu, informovanie prebiehalo formou www stránky, prostredníctvom zasadnutí OZ - výsledkom spolupráce s vyššie spomenutými subjektmi je Dohoda o partnerstve (Príloha č. 7)
<b>Obdobie spracovania</b>	- PHSR bol spracovaný v priebehu roka 2015 - Harmonogram spracovania je uvedený v nasledujúcej tabuľke
<b>Financovanie spracovania</b>	- Náklady na spracovanie boli financované z rozpočtu KR - MAS
<b>Informácie</b>	- www.obecsobotiste.sk

Tabuľka 2 Harmonogram spracovania PHSR

Termín	I	II	III	IV	V	VI	VII	VIII	IX	X	XI	XII
Úvod						X						
Analytická časť							X	X				
Strategická časť									X			
Programová časť										X		
Realizačná časť										X		
Finančná časť											X	
Záver											X	
Schválenie OcZ												X

Tabuľka 3 Použité participatívne metódy

Metóda	Informovanie verejnosti	Získavanie názorov verejnosti	Zohľadnenie názorov verejnosti
<b>Tlačené materiály</b>			
Verejné informačné tabule	áno		
Internetové stránky	áno		
<b>Využitie existujúcich médií</b>			
Zverejňovanie informácií v obecnej tlači	áno	áno	
Vystúpenia v obecnom rozhlase/televízii	áno		
<b>Stretnutia</b>			
Stretnutia s kľúčovými ľuďmi/skupinami	áno	áno	áno
Návšteva v dotknutom území	áno	áno	áno
Verejné semináre	áno	áno	áno
<b>Rozhovory a prieskumy</b>			
Dotazník pre záujmové skupiny	áno	áno	áno
Dotazník pre širokú verejnosť	áno	áno	áno
<b>Pracovné skupiny</b>			
Miestne pracovné skupiny	áno	áno	áno

**Tabuľka 4 Zoznam členov pracovných skupín**

<b>Funkcia v strategickom plánovaní</b>	<b>Funkcia v pracovnom zaradení</b>
Gestor	Mgr. Dušan Hornák – starosta Obce Sobotište
Koordinátor	Mgr. Peter Nemček – manažér KR-MAS
Metodik	Mgr. Tatiana Lazarová – administrátorka KR-MAS
<b>Hospodárska pracovná skupina</b>	Mgr. Dušan Hornák – starosta Obce Sobotište Marta Hurbanisová – účtovníčka Obce Sobotište Lubomír Slezák – poslanec OcÚ Sobotište
<b>Sociálna pracovná skupina</b>	RNDr. Svetozár Štefeček – zástupca starostu Obce Sobotište Bc. Alena Kalafutová – sociálna pracovníčka Obce Sobotište Mgr. Tatiana Lazarová – administrátorka KR-MAS
<b>Environmentálna pracovná skupina</b>	Ing. Ondrej Hurbanis – poslanec OcÚ Sobotište Marek Baumgartner – poslanec OcÚ Sobotište Mgr. Peter Nemček – manažér KR-MAS

Program hospodárskeho a sociálneho rozvoja obce Sobotište je súčasťou sústavy základných dokumentov podpory regionálneho rozvoja v Slovenskej republike. Táto sústava je členená na strategické a programové dokumenty vypracovávané na úrovni štátu, sektorov, samosprávnych krajov, regiónov a obcí a programové dokumenty Európskej únie (pre využitie zdrojov štrukturálnych fondov).

#### Základné východiskové dokumenty na miestnej úrovni

- Program hospodárskeho a sociálneho rozvoja obce Sobotište 2007-2013,
- Územný plán obce Sobotište,
- Mapové podklady,
- Správa a hodnotení územnoplánovacej dokumentácie,
- Územno-plánovacia dokumentácia v súlade s podkladmi stanovenými zákonom,
- Programový rozpočet obce Sobotište na roky 2015-2016,
- Záverečný účet obce Sobotište na rok 2014,
- Program odpadového hospodárstva obce Sobotište v rokoch 2009-2015,
- Rating obce.

#### Základné východiskové dokumenty na regionálnej úrovni

- Vytrasovanie jazdeckých ciest v Kopaničiarskom a Hornáckom regióne,
- Integrovaná stratégia rozvoja územia Kopaničiarskeho regiónu pre roky 2015-2022.

#### Základné východiskové dokumenty na úrovni kraja

- Program hospodárskeho, sociálneho a kultúrneho rozvoja TTSK 2013-2023,
- Územný plán VÚC TTSK,
- Stratégia rozvoja vidieka TTSK 2014-2020
- Akčný plán udržateľného energetického rozvoja TTSK na roky 2013-2020
- Zmeny a doplnky k ÚP VÚC Trnavského kraja,
- Správa o stave znečisťovania ovzdušia v Trnavskom kraji v roku 2013,
- Regionálna inovačná stratégia TTSK 2013-2020.

#### Základné východiskové dokumenty na národnej úrovni

- Partnerského dohoda na roky 2014-2020,
- Operačné programy – Kvalita životného prostredia, Integrovaná infraštruktúra, Efektívna verejná správa, Ľudské zdroje, Výskum a inovácie, Integrovaný regionálny operačný program, Interreg V-A Slovenská republika – Česká republika,



- Národná stratégia regionálneho rozvoja Slovenskej republiky (2014),
- Stratégia Európa 2020,
- Program rozvoja vidieka SR 2014-2020.

**1.2 Ex-post hodnotenie predchádzajúceho PHSR****Tabuľka 5 Ex-post hodnotenie predchádzajúceho PHSR**

	Názov investície - projektu (obec, okres)	Číslo a názov aktivity	Rok začatia	Objem finančných prostriedko v spolu v €	Finančné prostriedky podľa zdrojov (v tis. EUR)						
			Rok dokon- čenia		Štátny rozpoče t	Rozpoč et samo- správne ho kraja	Rozpočet obce v €	Štátne účelov é fondy	Rozpočet EÚ	Názov OP	Súkr. (iné) zdroje
0	1	2	3	4	5	6	7	8	9	10	11
1	Plynofikácia základnej školy v Sobotišti, okres Senica	4.2.1.1 Rekonštrukcia budov a technickej infraštruktúry materskej školy a základnej školy	2008	99 200,00	54,8	-	44,4	-	-	KŠÚ TT	-
			2008								
2	Rekonštrukcia objektov základnej školy v Sobotišti, okres Senica	4.2.1.1 Rekonštrukcia budov a technickej infraštruktúry materskej školy a základnej školy	2010	117 700,00	74,6	-	43,1	-	-	KŠÚ TT	-
			2012								
3	Dobudovanie ihrísk v areáli základnej školy v Sobotišti, okres Senica	4.2.1.1 Rekonštrukcia budov a technickej infraštruktúry materskej školy a základnej školy	2007	19 100,00	-	-	-	19,1	-	MŠ SR	-
			2007								
4	Rekonštrukcia kaštieľa na hlavnom námestí obce Sobotište, okres Senica	6.2.1.2 Rekonštrukcia kultúrnych a sakrálnych pamiatok	2008	60 100,00	-	-	28,5	-	-	-	31,6
			2008								
5	Reštaurovanie pamätníkov, pomníkov a sakrálnych pamiatok v obci Sobotište, okres Senica	6.2.1.2 Rekonštrukcia kultúrnych a sakrálnych pamiatok	2009	13 400,00	-	-	13,4	-	-	-	-
			2009								
6	Budovanie infraštruktúry Individuálnej bytovej výstavby v obci Sobotište, okres Senica	8.1.3.1 Zabezpečenie stavebných pozemkov pre individuálnu bytovú výstavbu	2006	207 500,00	-	-	207,5	-	-	-	-
			2007								
7	Rekonštrukcia chodníkov a miestnych komunikácií I. časť	9.1.1.1 Rekonštrukcia a budovanie miestnych komunikácií a chodníkov	2010	55 800,00	-	-	55,8	-	-	-	-
			2011								
8	Rekonštrukcia chodníkov a miestnych komunikácií II. časť	9.1.1.1 Rekonštrukcia a budovanie miestnych komunikácií a chodníkov	2011	40 600,00	-	-	40,6	-	-	-	-
			2013								

PROGRAM HOSPODÁRSKEHO A SOCIÁLNEHO ROZVOJA OBCE SOBOTIŠTE NA ROKY 2016 - 2022

9	Parkové úpravy pred kultúrnym domom a obecným úradom, okres Senica (Pánska záhrada)	10.1.2.1 Úprava verejných plôch – úprava a budovanie plôch a zariadení verejnej zelene	2010	7 100,00	-	-	3,6	3,5	-	POD	
			2010								
10	Protipovodňové opatrenia v obci Sobotište, okres Senica	10.1.3.1 Revitalizácia protipovodňových opatrení	2011	92 700,00	92,7	-	-	-	-	ÚV SR	-
			2011								
11	Rekonštrukcia hasičskej zbrojnice a vybavenie OHZ v Sobotišti, okres Senica	11.1.1.1 Rekonštrukcia existujúcej hasičskej zbrojnice a vybavenie obecného hasičského zboru potrebnou technikou a technickými prostriedkami na poskytovanie pomoci pri požiaroch a živelných pohromách	2008	281 100,00	26,8	-	26,5	-	227,8	ROP	-
			2011								

ROP – Regionálny operačný program

POD – Program Obnova dediny

MŠ SR – Ministerstvo školstva Slovenskej republiky

KŠÚ TT – Krajský školský úrad Trnavského kraja

ÚV SR – Úrad vlády Slovenskej republiky

## 2 Analytická časť

### 2.1 Analýza vnútorného prostredia

Územie obce Sobotište leží na severozápade Myjavskej pahorkatiny. Rozkladá sa v údolí potoka Teplica na úpätí Bielych Karpát a jej prírodný rámeč dotvára vodná plocha Kunovskej priehrady. História obce je spojená s príchodom husitov, Turkov a Habánov, ktorí tu založili dodnes zachovaný Habánsky dvor, čo poznačilo kultúrny, spoločenský a hospodársky život tohto kraja. Samuel Jurkovič na družstevnom základe založil Gazdovský spolok a svojim osvetovým pôsobením ovplyvnil život v obci.

Zastavaná časť územia obce leží v nadmorskej výške 220-568 m n. m., stred obce leží vo výške 252 m n.m.

**Tabuľka 6 Základné údaje o obci**

<b>Základné údaje</b>	
Kraj:	Trnavský kraj
Okres:	Senica
Región:	Záhorie
Poloha:	48°44'27"S 17°24'32"V
Nadmorská výška:	252 m n. m.
Rozloha:	32,25 km <sup>2</sup> (3225 ha)
Počet obyvateľov:	1 480 (31. 12. 2014)
Hustota obyvateľstva:	46,05 obyv./km <sup>2</sup>
<b>Nacionálne</b>	
PSC	906 05
SUJ	504840
ECV	SE
Tel. predvoľba	+421-34
<b>Oficiálne adresy</b>	
Adresa:	Obecný úrad Sobotište č. 11 906 05 Sobotište
Web:	<a href="http://www.obecsobotiste.sk">www.obecsobotiste.sk</a>
E-mail:	<a href="mailto:obecsobohornak@mail.t-com.sk">obecsobohornak@mail.t-com.sk</a>
Telefón:	034/6282102

### Poloha riešeného územia

Obec Sobotište sa nachádza v juhozápadnej časti Slovenskej republiky (ďalej SR). Z hľadiska územnosprávneho členenia SR obec Sobotište na úrovni NUTS 3 patrí do Trnavského kraja, na úrovni obvodov/okresov sa nachádza v okrese Senica. Obec sa skladá z dvoch častí a to samotného Sobotišt'a a Javorca. Obec susedí s katastrálnymi územiami obcí Chvojnica, Vrbovce, Podbranč, Kunov, Rovensko, Častkov a mesta Myjava.

**Mapa 1 Poloha obce Sobotište na Slovensku vo vzťahu k hlavnému, krajskému a okresnému mestu**



### **2.1.1 Charakteristika prírodných podmienok a analýza prírodných zdrojov**

#### **Geomorfologické a geologické podmienky**

Územie obce je súčasťou Alpsko-Himalájskej sústavy, v rámci nej sa nachádza na rozhraní dvoch podsústav, Panónskej panvy a Karpát.

V rámci podsústavy Panónska panva do k.ú. obce zasahuje provincia Západopanónska panva, subprovincia Viedenská kotlina, oblasť Záhorská nížina, celok Chvojnická pahorkatina. Z celku Chvojnická pahorkatina do riešeného územia zasahujú oddiele Unínska pahorkatina a Senická pahorkatina.

V rámci podsústavy Karpaty do k.ú. obce zasahuje provincia Západné Karpaty, subprovincia Vonkajšie Západné Karpaty, oblasť Slovensko-Moravské Karpaty a celky Biele Karpaty a Myjavská pahorkatina. Z celku Biele Karpaty do riešeného územia zasahuje oddiel Žalostinská vrchovina.

Nadmorská výška k.ú. obce sa pohybuje medzi 220-568 m n.m., stred obce leží v nadmorskej výške 252 m.

Geologický podklad riešeného územia má pestrú štruktúru, väčšiu časť (severnú polovicu k.ú. obce) riešeného územia tvorí:

- paleogén – eocén-paleocén – vrchný spodný eocén: flyšové vývoje s premenlivým podielom pieskovcov, ílovcov a slieňovcov vo vnútrokarpatskom paleogéne a v magurských jednotkách,

kým na menšej ploche (v južnej polovici k.ú. obce) základnú geologickú štruktúru tvorí:

- neogén – miocén – karpatský, ojedinele lagunárny – prevažne íly, slieňové a piesky, pieskovce a štrky.

Základné kvartérne útvary k.ú. obce sú:

- severná polovica k.ú. obce - nesúvislé plytké stráňové a podstráňové sedimenty na flyšoidných sedimentoch s prevahou pieskovcov, lokálne zlepcov, brekcií (paleogén a krieda),

- juhovýchodná časť k.ú. obce - nesúvislé plytké stráňové a podstráňové sedimenty na nespevnených neogénnych sedimentoch,
- juhozápadná časť k.ú. obce - spraše (prevažne würm), sprašové hliny polygénneho pôvodu až spraše (prevažne würm).

V riešenom území je možné rozlíšiť nasledovné typy reliéfu: planačno-rázsochový reliéf, reliéf pedimentových podvrchovín a pahorkatín, reliéf nížinných pahorkatín. Na základe typologického členenia reliéfu na väčšine k.ú. obce (severná polovica k.ú.) ide o eróznodenudačný reliéf:

- planačno-fluviálny rozrezaný reliéf – rozrezaná planina – je to reliéf masívnych štruktúr so slabým až stredným uplatnením litológie,
- pedimentový fluviálno-denudačný reliéf – pedimentová rezaná pahorkatina – je to reliéf diferencovaných štruktúr so stredným až silným uplatnením litológie.

Južná polovica k.ú. obce sa vyznačuje týmto typom reliéfu:

- akumuláčno-erózný reliéf – proluviálno-eolický reliéf – proluviálno-eolická pahorkatina (reliéf so slabým uplatnením litológie).

Z hľadiska hydrogeologického podklad väčšej časti riešeného územia (severnú polovicu k.ú.) tvorí paleogén vcelku (priepustnosť zvodnených vrstiev je puklinovo-vrstvová – veľmi slabá), kým južnú polovicu k.ú. vyplňajú neogénne súvrstvia ílov, slieňov a pieskovcov (starší neogén) – priepustnosť pórová a puklinová – slabá. Do východnej časti k.ú. obce zasahuje aj mezozoikum – mladšie mezozoikum a bradlové pásmo (priepustnosť zvodnených vrstiev je puklinovo-vrstvová). Pozdĺž rieky Teplica sa vyskytuje aj kvartér (piesky a štrky nívnych území - priepustnosť zvodnených vrstiev je pórová – veľmi dobrá až dobrá)

### **Seizmická intenzita**

Z hľadiska seizmických pomerov sa územie obce Sobotište zaraďuje medzi stredne aktívne oblasti v rámci Slovenska.

### **Hydrologické podmienky**

Územie obce Sobotište patrí do povodia rieky Morava. Najvýznamnejším vodným tokom k.ú. obce je rieka Teplica, ktorá preteká cez stred zastavaného územia obce (vodný tok nie je regulovaný, vytvára meandre, ktoré tvoria neopakovateľnú scenériu obce). Teplica je pravostranným prítokom Myjavy s dĺžkou 34 km, pramení v Bielych Karpatoch na území Česka, do Myjavy sa vlieva v katastri Senice. Vodný tok Teplica v zmysle vyhlášky MP SR č. 525/2002 Z.z. patrí medzi významné vodné toky. Do južnej časti k.ú. obce Sobotište zasahuje vodná nádrž Kunov.

Termálne pramene v záujmovom území sa nevyskytujú. Vodohospodársky chránené územia sa v k.ú. obce Sobotište nenachádzajú.

## **Klimatické podmienky**

Na základe klimatickogeografických typov Slovenska obec leží na rozhraní oblastí s nížinnou klímou a horskou klímou. K.ú. obce patrí do mierne suchej oblasti prevažne teplej klímy s miernou inverziou teplôt.

Priemerná ročná teplota vzduchu v obci je 9,8 °C. Najchladnejší je mesiac január, kedy priemerná mesačná teplota vzduchu dosahuje hodnoty -2,5 °C. Najteplejší je mesiac júl s priemernou mesačnou teplotou 19,0 °C. Priemerný počet letných dní (dní s maximálnou teplotou vzduchu 25°C a vyššou) je 55. Vykurovacie obdobie v riešenom území trvá v priemere 220 dní.

Priemerný ročný úhrn zrážok je 600-700 mm. Najviac zrážok padne v mesiacoch máj, jún a júl – priemerne za mesiac 60 mm zrážok. Priemerný počet dní so zrážkami 1 mm a viac je 90-100 dní.

Časť zrážok v zimnom období padne u nás vo forme snehu, z ktorého sa pri teplotách pod nulou utvorí pokrývka dlhšieho alebo kratšieho trvania podľa priebehu počasia. Výskyt snehu a trvanie snehovej pokrývky na danom území sú z roka na rok veľmi premenlivé v závislosti od rázu zimy. Priemerný dátum prvého dňa so snehovou pokrývkou pripadá na začiatok decembra. Priemerný počet dní so snehovou pokrývkou za rok je 35,0, pričom najviac dní pripadá na mesiace január a február.

Najväčšie rýchlosti vetra a aj najviac veterných dní sa vyskytujú v zimnom a jarnom období. V chladnom polroku (od októbra do marca) priemerná rýchlosť vetra je 3,1 m/s, kým v teplom polroku (apríl až september) je 2,8 m/s. Prevládajúci smer vetra je SZ (24,5%), výskyt ostatných vetrov je nasledovný: S (17,7%), JV (16,3%), Z (8,5%), V (8,5%), J (6,1%), SV (6%), JZ (4,3%).

## **Pôdne podmienky a pôdny fond**

V k.ú. obce prevládajú hlinité a ílovito-hlinité pôdne druhy. Pôdy sú bez skeletu až slabo skeletnaté. Náchylnosť pôd k erózii je stredná až silná.

Hlavné pôdne typy v severnej polovici k.ú. obce sú:

- hnedé pôdy nasýtené a hnedé pôdy nenasýtené, sprievodné hnedé pôdy oglejené, lokálne pseudogleje (na stredne ťažkých zvetralinách rôznych hornín, dominu),
- hnedé pôdy oglejené, sprievodné pseudogleje a hnedé pôdy nasýtené, lokálne gleje (na stredne ťažkých až ťažkých zvetralinách rôznych hornín).

V južnej polovici k. ú. sa nachádzajú hnedozeme – miestami erodované hnedozeme (na sprašiach).

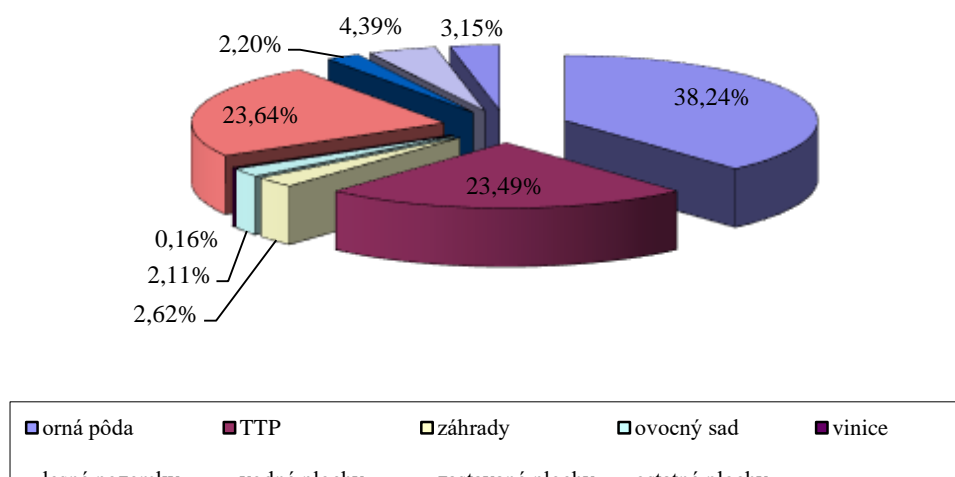
Bonita poľnohospodárskych pôd je dobrá – v riešenom území sa nachádzajú produkčné až málo produkčné pôdy.

Tabuľka 7 Pôdny fond v roku 2014

Pôdny fond	Rozloha (ha)	Rozloha (%)
<b>Poľnohospodárska pôda:</b>		
- Orná pôda	1 233,31	38,24
- TTP	757,50	23,49
- Záhrady	84,45	2,62
- Vinice	5,25	0,16
- Ovocný sad	68,05	2,11
<b>Spolu poľnohospodárska pôda</b>	<b>2 148,57</b>	<b>66,62</b>
<b>Nepoľnohospodárska pôda:</b>		
- Lesné pozemky	762,60	23,64
- Vodné plochy	70,94	2,20
- Zastavané plochy	141,73	4,39
- Ostatné plochy	101,57	3,15
<b>Spolu nepoľnohospodárska pôda</b>	<b>1 076,82</b>	<b>33,38</b>
<b>Celkom pôda</b>	<b>3 225,39</b>	<b>100,00</b>

Zdroj: Štatistický úrad SR, 2014

Graf 1 Štruktúra pôdneho fondu v obci Sobotište v roku 2014



## Flóra a fauna

Z hľadiska fyto geografického členenia riešené územie leží na hranici dvoch oblastí:

- oblasť panónskej flóry (Pannonicum), obvod eupanónskej xerotermej flóry (Eupannonicum), okres Záhorská nížina,



- oblasť západokarpatskej flóry (Carpathicum occidentale), obvod predkarpatskej flóry (Praecarpathicum), okres Biele Karpaty.

Potenciálna prirodzená vegetácia je vegetácia, ktorá by sa za daných klimatických, pôdnych a hydrologických pomerov vyvinula na určitom mieste (biotope), keby vplyv ľudskej činnosti ihneď prestal pôsobiť. Poznanie prirodzenej potenciálnej vegetácie územia je dôležité najmä z hľadiska rekonštrukcie, obnovy a ďalšieho prirodzeného vývoja vegetácie (lesnej aj nelesnej) s cieľom jej priblíženia sa či úplného prinavrátenia do prirodzeného stavu, aby sa tak zabezpečila ekologická stabilita územia.

Potenciálnu prirodzenú vegetáciu na väčšine riešeného územia predstavujú:

- dubovo-hrabové lesy,
- jaseňovo-brestovo-dubové a jelšové lužné lesy,
- dubové a cerovo-dubové lesy,
- kvetnaté bukové a jedľové lesy.

Vplyvom intenzívneho hospodárenia pôvodná vegetačná pokrývka bola vo väčšej časti odstránená (zachovali sa zvyšky lesov a lesíkov, ktoré umožňujú vytvoriť obraz o ich prirodzenom alebo jemu blízkom zložení - ochrana týchto lesov je veľmi dôležitá, lebo spôsobujú ako ekostabilizačný faktor), na miestach prirodzených kultúr sa nachádzajú stredne úrodné poľnohospodárske pôdy Slovenska.

Z hľadiska živočíšnej regionalizácie Slovenska územie obce patrí do hraničného pásma medzi Panónskou oblasťou a Západnými Karpatmi. V rámci Panónskej oblasti riešený priestor patrí do dyjsko-moravského obvodu, kým v rámci Západných Karpát riešený priestor patrí do vonkajšieho obvodu a do moravsko-slovenského okrsku.

Na území obce sa z poľovnej (srstnatej i pernatej) zveri vo voľnej prírode nachádzajú všetky významné druhy (srnec, diviak, bažant, jarabica a zajac).

## **2.1.2 Analýza stavu životného prostredia a ochrana krajiny**

Súčasný stav kvality životného prostredia záujmového regiónu je výsledkom vzájomného priestorového a časového pôsobenia stresových faktorov rôznej intenzity. Kataster obce Sobotište nemá vybudovaný vodovod, kanalizáciu ani čističku odpadových vôd.

### **Ochrana prírody**

V zmysle návrhu „Konceptie územnej ochrany prírody a krajiny SR“ navrhujú na vyhlásenie v riešenom území dve lokality zapísané v okrese Senica pod poradovým číslom 5. a 6. Sú to nasledovné lokality v katastrálnom území obce Sobotište:

- ⇒ Kaštieľska hora – Malejovský les – časť (predpokladaná kategória vyhlásenia je „chránený areál“ na ploche 158 ha),
- ⇒ Kaštieľska hora (predpokladaná kategória vyhlásenia je „prírodná rezervácia“ na ploche 20 ha).

Do k.ú. obce Sobotište zasahuje aj 1 veľkoplošné chránené územie, a to Chránená krajinná oblasť Biele Karpaty (ktorá na moravskej strane nadväzuje na CHKO Bílé Karpaty). CHKO Biele Karpaty bola prvýkrát vyhlásená v roku 1979 vyhláškou MK SSR č. 111/79 Zb. na rozlohe 62 808 ha. Po úprave hraníc CHKO v rokoch 1987-1988 bola vyhláškou MK SSR č. 65/89 Zb. s účinnosťou od 1.8.1989 ustanovená CHKO Biele Karpaty. Táto vyhláška predovšetkým redukovala rozlohu CHKO na 43 519 ha, z toho 28 420 ha tvoril lesný pôdny fond, 12 004 ha poľnohospodársky pôdny fond, 226 ha vodné plochy, 338 ha zastavané plochy a nádvoria a 2 531 ha ostatné plochy. V krajinskej scenérii sa mozaikovite striedajú rozsiahle lesné komplexy s poľnohospodárskou krajinou, lúkami, pasienkami a ornou pôdou. Účelom ochrany oblasti je zachovanie a zveľaďovanie ukázkových častí rázovitej krajiny Bielych Karpát, Myjavskej pahorkatiny, Chvojnickej pahorkatiny a Považského podolia, klimatických, vodných, pôdnych a lesných pomerov, druhovej pestrosti flóry a fauny, ako aj rozptýlených prírodných výtvorov.

## Ovzdušie

Z hľadiska kvality ovzdušia územie obce nepatrí medzi zaťažené oblasti, ako aj širšie územie, obvod Senica patrí v rámci SR z hľadiska znečistenia ovzdušia k menej zaťaženým územiám (čo je dôsledok spolupôsobenia viacerých faktorov: nížinný reliéf, absencia priemyselných závodov znečisťujúcich ovzdušie). Na znečisťovaní ovzdušia sa v regióne v podstatnej miere podieľajú existujúce stacionárne zdroje znečisťovania ovzdušia a automobilová doprava, ktoré zaťažujú ovzdušie hlavne tuhými znečisťujúcimi látkami, SO<sub>x</sub>, NO<sub>x</sub> a CO.

Z hľadiska komunálnych zdrojov znečistenia ovzdušia v obci možno konštatovať, že plynofikáciou obce bolo odstránené znečistenie z lokálnych zdrojov vykurovania. V súčasnosti strednými zdrojmi znečisťovania ovzdušia sú kotelne (ich počet je 2) a sušička obilia v roľníckom družstve.

V znečistení ovzdušia osobitné postavenie má poľnohospodárska výroba. V riešenom území živočíšna výroba je sústredená v jednom hospodárskom dvore (v ktorom sa realizuje chov hov. dobytky).

## Voda

Právna starostlivosť o vodu je vymedzená v zákone č. 409/2014 Z

.z., ktorým sa mení a dopĺňa zákon č. 364/2004 Z. z. o vodách a o zmene zákona Slovenskej národnej rady. Tento zákon vytvára podmienky na všestrannú ochranu povrchových vôd a podzemných vôd vrátane vodných ekosystémov a od vôd priamo závislých krajinných ekosystémov, na zlepšenie stavu povrchových vôd a na ich účelné a hospodárne využívanie.

V strednodobom horizonte je potrebné riešiť povodňovú ochranu obce od rozvodnenej rieky Teplica, zabezpečiť kvalitnú ochranu obyvateľov obce pred povodňami a následnými škodami.

## Pôda

Z hľadiska kvality pôdneho fondu riešené územie disponuje so stredne kvalitným pôdnym fondom. Podľa charakteristiky bonitovaných pôdno-ekologických jednotiek poľnohospodárska pôda je zaradená do klimatického regiónu dostatočne teplého, suchého, pahorkatinného.

Pôdy sú na rovinách, miernych, stredných až výrazných svahoch s rôznym stupňom skeletovitosti. Pôdy na svahoch sú ohrozené pôsobením vodnej erózie, pôdy na rovinách sú ohrozené pôsobením veternej erózie.

Kontaminované pôdy sa nenachádzajú v k.ú. obce. Kontaminácia PPF a následne povrchových alebo podzemných vôd sa nepredpokladá ani z chemizácie poľnohospodárskej výroby, lebo dávky čistých živín NPK sa výrazne poklesli v poslednom desaťročí (dávky NPK sa v súčasnosti pohybujú pod 100 kg na 1 ha, čo je pod potrebou), ktorá skutočnosť sa prejavila aj na úrodách poľnohospodárskych plodín.

Poľnohospodárska pôda je v závislosti na klimatických podmienkach ohrozená vodnou a veternou eróziou hlavne na lokalitách so svahovitou nad 7°. Hlavnou príčinou tohto javu je nevyhovujúce usporiadanie krajinej štruktúry.

## Hluk

V záujmovom území najväčším zdrojom hluku je intenzívna doprava prechádzajúca obytnou zónou na cestách II/500 a II/581.

V strednodobom horizonte je potrebné riešiť zaťaženosť obce hlukom a vibráciou výstavbou obchvatu obce po východnom a južnom okraji intravilánu obce na cestách II/500 a II/581.

## Odpadové hospodárstvo

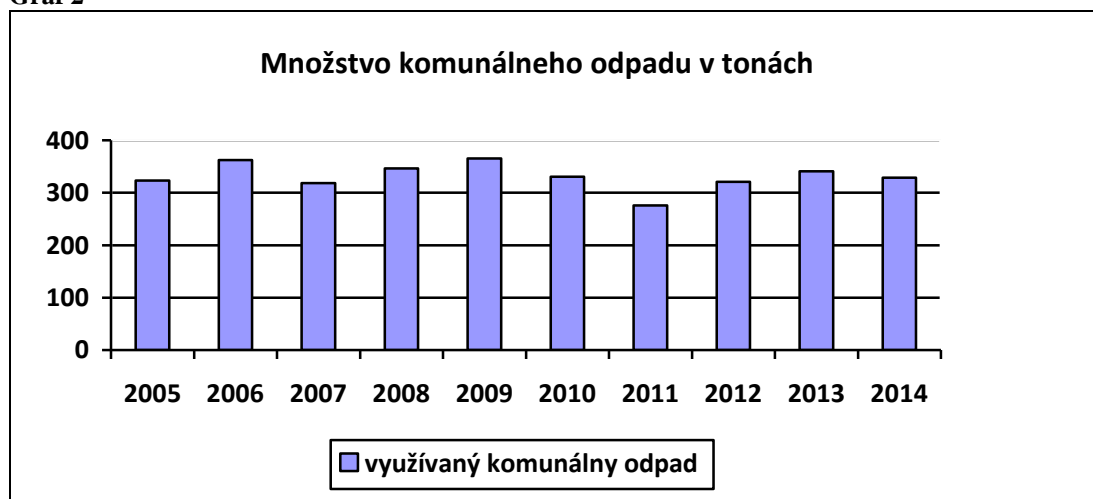
V obci Sobotište sú zabezpečené komplexné profesionálne služby v odpadovom hospodárstve. Komunálny odpad sa zbiera v dvojtýždňovom intervale (zber zabezpečujú Technické služby Senica spol. s r.o., s ktorou má obec uzatvorenú zmluvu na zber a likvidáciu TKO), ukladá sa na riadenú skládku, ktorá je umiestnená v katastrálnom území obce Jablonica (prevádzkovateľom sú Technické služby Senica spol. s r.o.).

V obci je zavedený separovaný zber komunálneho odpadu (PET fľaše, sklo, papier, elektro odpad, kovy atď.).

Tabuľka 8 Množstvo komunálneho odpadu v rokoch 2003 – 2014

	Rok 2005	Rok 2006	Rok 2007	Rok 2008	Rok 2009	Rok 2010	Rok 2011	Rok 2012	Rok 2013	Rok 2014
Množstvo komunálneho odpadu v tonách	323,36	362,32	318,40	346,54	365,39	330,50	275,78	320,62	340,64	328,57
Využívaný komunálny odpad v tonách	-	-	-	-	-	-	-	-	-	-
Zneškodňovaný komunálny odpad v tonách	323,36	362,32	318,40	346,54	365,39	330,50	275,78	320,62	340,64	328,57

Graf 2



Tabuľka 9 Separované komodity v tonách

Rok	Papier	Sklo	Kovy	Plasty	Pneumatiky	Textil	NO	Spolu
2005	0,79	3,734	-	3,368	1,0	-	2,69	11,582
2006	14,49	4,89	0,50	3,58	0,78	0,86	6,95	32,05
2007	14,12	11,62	0,51	3,69	0,47	0,95	4,68	36,04
2008	16,64	1,30	0,04	0,5	-	1,61	5,56	26,65
2009	-	13,47	1,24	6,99	-	2,54	5,53	29,77
2010	0,52	11,94	0,93	8,06	-	3,83	8,45	33,73
2011	0,76	12,45	1,29	7,82	-	2,07	7,46	31,85
2012	0,97	12,04	1,38	8,61	-	-	5,21	28,21
2013	9,41	10,07	1,09	10,70	-	-	5,27	36,54
2014	0,64	13,24	1,47	10,82	-	-	3,26	29,43

### 2.1.3 Ľudské zdroje

#### Demografické charakteristiky a pohyb obyvateľstva

V roku 2003 v obci Sobotište žilo 1 534 obyvateľov, o 10 rokov neskôr nastal pokles o 38 na 1 496 obyvateľov. Za ďalšie obdobie klesol počet obyvateľov k 31.12.2014 o 11 na 1 485 obyvateľov (tabuľka 11 a graf 4).

Ku koncu roka 2014 žilo v obci 1 485 obyvateľov. Z celkového počtu obyvateľov tvorilo za r. 2014 predproduktívne obyvateľstvo 13,74 %, 69,49 %-ami je zastúpené produktívne a 16,77 %-ami poproduktívne obyvateľstvo (graf 3).

Pomer zastúpenia obyvateľov v predproduktívnom a poproduktívnom veku je nepriaznivý, obec má demograficky regresívny vývoj. Rozdiel medzi mužmi a ženami v poproduktívnom veku je výrazný v prospech žien a naopak v produktívnom veku je v prospech mužov (tabuľka 11 a graf 3).

Z hľadiska ďalšieho vývoja obyvateľov má značný význam zastúpenie obyvateľov v predproduktívnom veku (0-14 rokov), ktoré je v tomto prípade nižšie ako poproduktívna zložka obyvateľstva (muži nad 60 rokov a ženy nad 54 rokov). Tento fakt potvrdzuje i ukazovateľ vnútornej demografickej kvality a reprodukčnej vitality súčasného obyvateľstva - index vitality populácie (pomer predproduktívnej a poproduktívnej zložky). V meste Myjava má index vitality od roku 2003 klesajúcu tendenciu a v roku 2010 dosiahol najnižšiu hodnotu 50,26. Tento trend by pokračoval i v ďalších rokoch avšak tým, že sa posunula hranica veku odchodu do dôchodku, zareagovali aj demografi posunutím hranice poproduktívneho veku u mužov na 65 a u žien na 60 rokov. I preto hodnota tohto ukazovateľa v r. 2011 vzrástla na 86,73, no do roku 2014 zase len klesala až na úroveň 81,93 (graf 5).

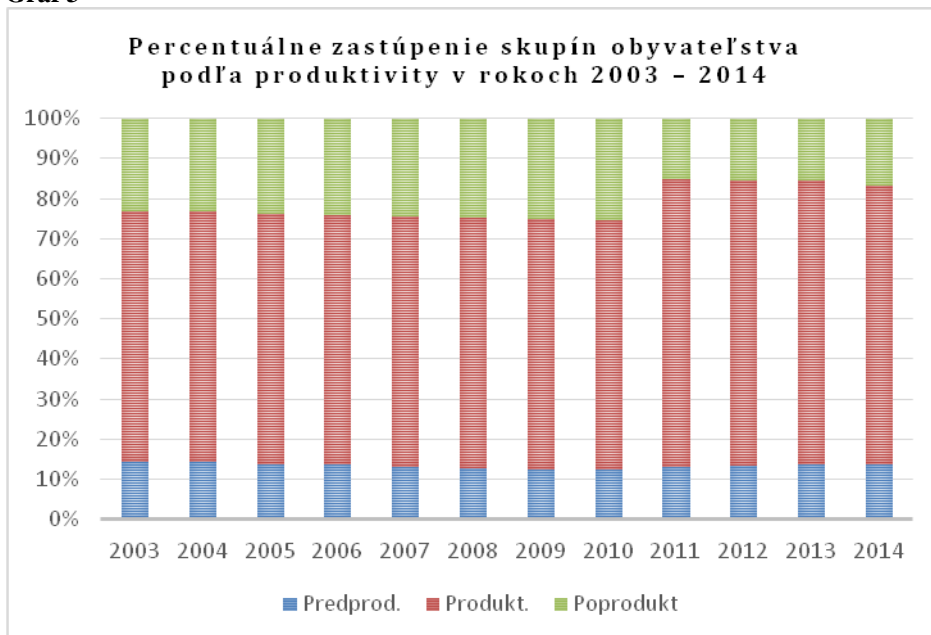
V súčasnosti sa v Sobotišti z hľadiska demografického vývoja obyvateľstva okrem mierneho poklesu počtu obyvateľov prejavuje aj trend starnutia obyvateľstva. Priemerný vek obyvateľov v r. 2014 je 41,98, čo je takmer o rok viac ako v roku 2009. Tento údaj je podstatne vyšší ako celoslovenský priemer (39,87).

**Tabuľka 10 Demografická štruktúra obyvateľov v rokoch 2003 – 2014**

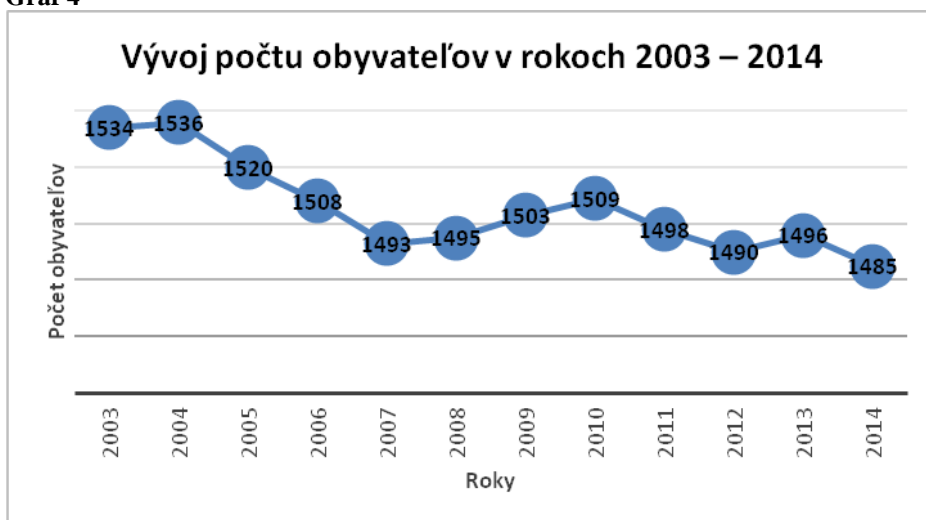
		2003	2004	2005	2006	2007	2008	2009	2010	2011	2012	2013	2014	
<b>Obyvateľstvo</b>	<b>Predprod.</b>	<b>Muži</b>	110	111	107	104	97	93	94	93	101	108	109	105
		<b>Ženy</b>	111	111	104	105	98	97	94	98	95	94	100	99
		<b>Spolu</b>	221	222	211	209	195	190	188	191	196	202	209	204
		<b>%</b>	14,41	14,45	13,88	13,86	13,06	12,71	12,51	12,66	13,08	13,56	13,97	13,74
	<b>Produkt.</b>	<b>Muži</b>	506	504	504	496	499	500	500	504	551	545	547	537
		<b>Ženy</b>	454	456	447	441	434	436	439	434	525	515	509	495
		<b>Spolu</b>	960	960	951	937	933	936	939	938	1076	1060	1056	1032
		<b>%</b>	62,58	62,50	62,57	62,14	62,49	62,61	62,48	62,16	71,83	71,14	70,59	69,49
	<b>Poprodukt</b>	<b>Muži</b>	121	123	125	129	131	128	135	140	88	89	89	101
		<b>Ženy</b>	232	231	233	233	234	241	241	240	138	139	142	148
		<b>Spolu</b>	353	354	358	362	365	369	376	380	226	228	231	249
		<b>%</b>	23,01	23,05	23,55	24,01	24,45	24,68	25,02	25,18	15,09	15,30	15,44	16,77
<b>Spolu</b>		1534	1536	1520	1508	1493	1495	1503	1509	1498	1490	1496	1485	
<b>Index vitality</b>		62,61	62,71	58,94	57,73	53,42	51,49	50,00	50,26	86,73	88,60	90,48	81,93	

Zdroj: Štatistický úrad SR

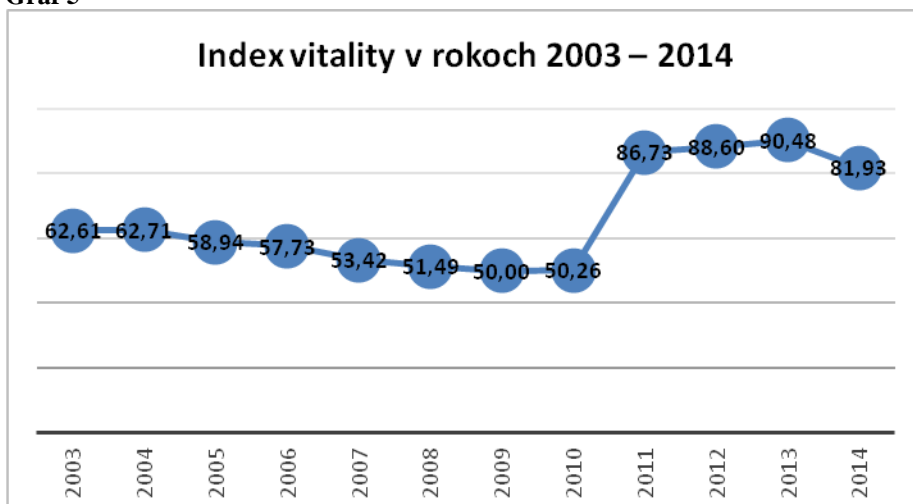
Graf 3



Graf 4



Graf 5

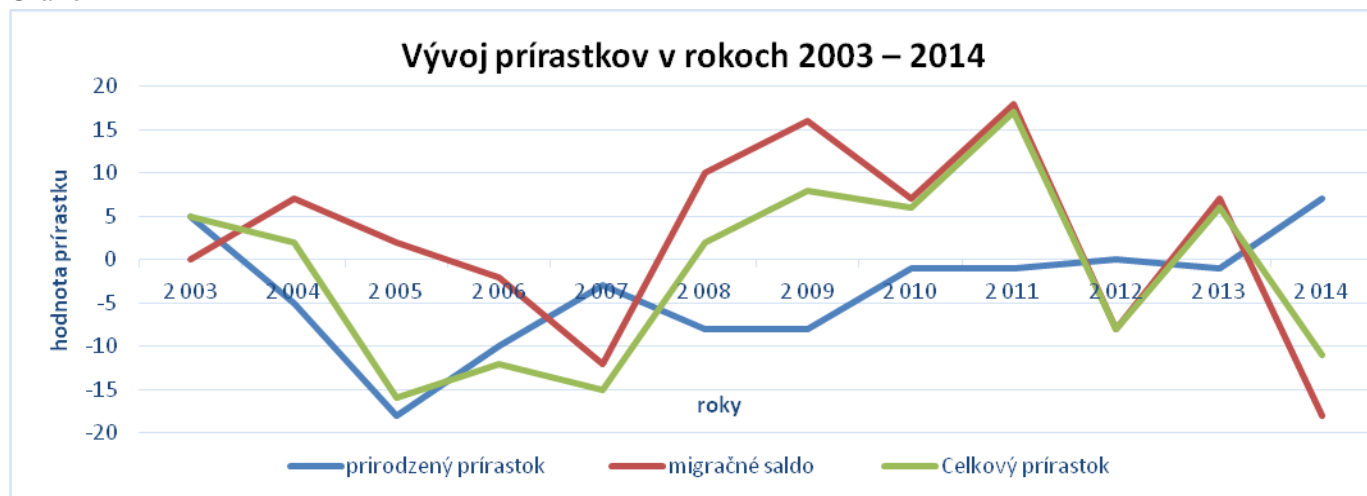


Tabuľka 11 Pohyb obyvateľstva v rokoch 2003 – 2014

<i>Bilancia obyvateľstva</i>	2003	2004	2005	2006	2007	2008	2009	2010	2011	2012	2013	2014	spolu
<b>Živonarodení</b>	16	17	7	11	12	10	15	14	16	18	14	15	165
<b>Zomrelí</b>	11	22	25	21	15	18	23	15	17	18	15	8	208
<b>Prir. prírastok/úbytok</b>	5	-5	-18	-10	-3	-8	-8	-1	-1	0	-1	7	-43
<b>Priťahovaní</b>	20	22	31	24	14	33	32	22	36	16	20	13	283
<b>Odstáovaní</b>	20	15	29	26	26	23	16	15	18	24	13	31	256
<b>Migr. prírastok/úbytok</b>	0	7	2	-2	-12	10	16	7	18	-8	7	-18	27
<b>Celkový prírastok</b>	5	2	-16	-12	-15	2	8	6	17	-8	6	-11	-16

Zdroj: Štatistický úrad SR

Graf 6



Migrácia obyvateľstva je ovplyvňovaná ekonomickou situáciou mesta a mierou nezamestnanosti, situáciou na trhu práce či bytovou výstavbou a dostupnosťou bývania. V období rokov 2003 až 2014 dosiahol celkový úbytok sťahovaním hodnotu 27 obyvateľov. Pri celkovom prirodzenom úbytku 43 obyvateľov je v sledovanom 12-ročnom období celkový úbytok obyvateľstva 16 obyvateľov.

Z tabuľky 12 vyplýva, že celkový prírastok (úbytok) obyvateľstva sa z dlhodobého hľadiska pohybuje prevažne v plusových hodnotách. Možno konštatovať, že sa situácia v migrácii obyvateľstva stabilizovala, čoho dôkazom môže byť i trend sťahovania sa ľudí do vidieckych oblastí. Mínusové hodnoty celkového prírastku obyvateľstva v niektorých rokoch boli zapríčinené tým, že v sledovanom období o niečo viac obyvateľov umrelo ako sa narodilo. V rokoch 2007 – 2014 bol tento úbytok 15 obyvateľov. Druhou príčinou je migračný úbytok obyvateľstva. V období 2007 - 2014 sa do mesta prisťahovalo 186 ľudí, pričom sa z mesta odsťahovalo až 166 ľudí. Za posledných 8 rokov, teda od r. 2007 evidujeme z titulu odhlásenia úbytok obyvateľov len o 20. Medzi ďalšie faktory ovplyvňujúce vývoj migrácie patrí celková ekonomická situácia, situácia na trhu práce, bytová výstavba a možnosť získania bytu.

## Vierovyznanie

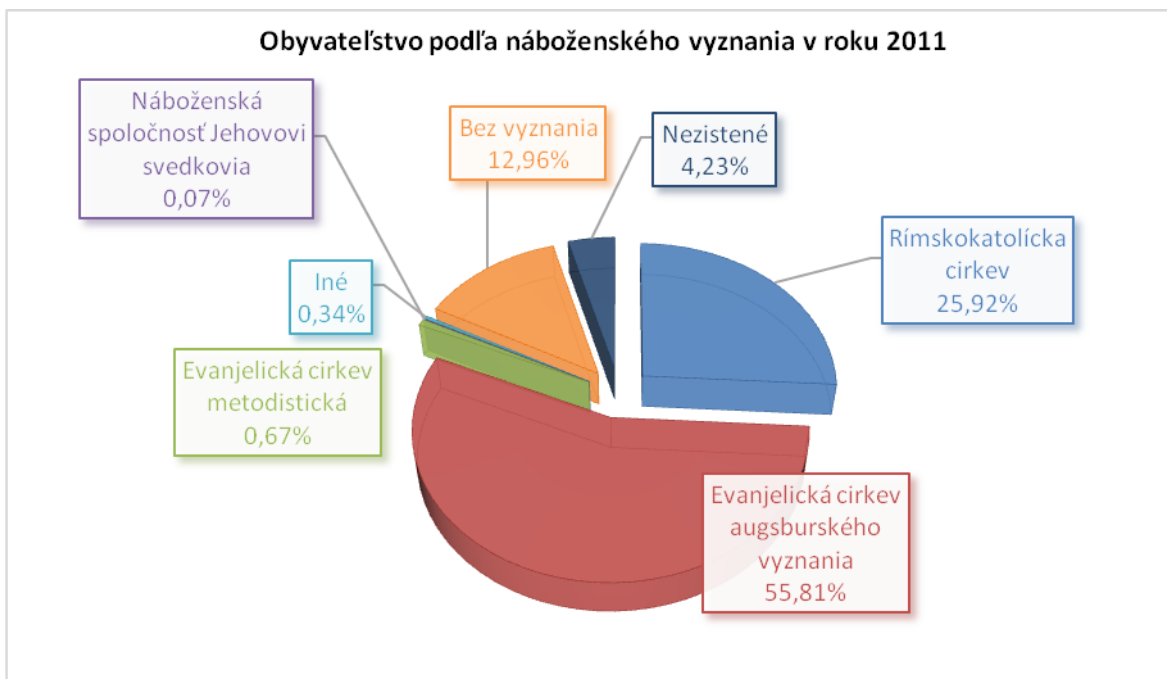
Náboženským vyznaním sa rozumie účasť obyvateľstva na náboženskom živote niektorej cirkvi, alebo vzťah k nej. Najviac obyvateľov – 55,81 % sa pri poslednom sčítaní ľudu v roku 2011 hlásilo k evanjelickej cirkvi augsburského vyznania, čo je až o 10,55% menej ako v roku 2001. K rímsko-katolíckej cirkvi sa hlási 25,92% obyvateľov. Takmer o 3% stúpol pomer obyvateľov bez vyznania (12,96%). No pokles u dvoch najvýznamnejších vierovyznaní bol hlavne v dôsledku nárastu tých, ktorý sa v SODB 2011 k svojmu vierovyznaniu nevyjadrili, teda - Nezistení. Svoje zastúpenie v meste majú i ostatné náboženstvá – evanjelická cirkev metodistická (0,67%), náboženská spoločnosť svedkovia Jehovovi (0,07%). Podrobnú štruktúru obyvateľov obce Sobotište podľa náboženského vyznania znázorňuje tabuľka 12 a graf 7.

Tabuľka 12 Obyvateľstvo podľa náboženského vyznania

Náboženské vyznanie	SODB 2011	
	Spolu	%
Rímskokatolícka cirkev	386	25,92
Evanjelická cirkev augsburského vyznania	831	55,81
Evanjelická cirkev metodistická	10	0,67
Náboženská spoločnosť Jehovovi svedkovia	1	0,07
Iné	5	0,34
Bez vyznania	193	12,96
Nezistené	63	4,23
<b>Spolu</b>	<b>1 489</b>	<b>100</b>



Graf 7



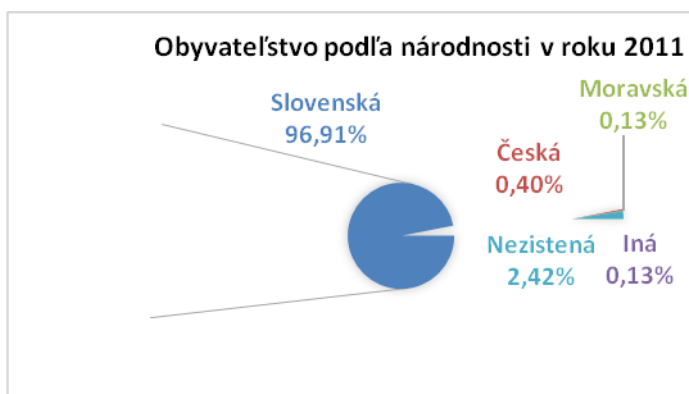
### Národnostné zloženie

Národnosťou sa rozumie príslušnosť osoby k národu, národnostnej menšine alebo etnickej menšine. Pre určenie národnosti nie je rozhodujúca materinská reč, ani reč, ktorú občan prevažne používa alebo lepšie ovláda, ale jeho vlastné rozhodnutie o príslušnosti k národu, národnostnej menšine alebo etnickej menšine. Národnostné zloženie obyvateľstva obce môžeme považovať za homogénne. Podľa údajov z tabuľky 13 sa k slovenskej národnosti hlási až 96,91% obyvateľov, čo je oproti predchádzajúcemu SODB o vyše 2% menej. Nezistených predstavuje 2,42%. Ostatné národnosti dosahujú hodnoty nižšie ako 1%, preto sú zo štatistického hľadiska nevýznamné.

Tabuľka 13 Obyvateľstvo podľa národnosti

Národnosť	SODB 2011	
	Spolu	%
Slovenská	1 443	96,91
Česká	6	0,40
Moravská	2	0,13
Iná	2	0,13
Nezistená	36	2,42
<b>Spolu</b>	<b>1 489</b>	<b>100,00</b>

Graf 8



## Vzdelanie

Podľa SODB 2011 môžeme konštatovať, že v obci je najviac obyvateľov s dosiahnutým učňovským vzdelaním (bez maturity) – 20,94%, čo je nárast o 11,85 % oproti roku 2001. Druhou najpočetnejšou skupinou sú obyvatelia, ktorí dosiahli úplne stredné odborné vzdelanie (s maturitou) – 19,87%, na rozdiel od r. 2001, kedy druhou najpočetnejšou skupinou bolo základné vzdelanie. Napriek tomu možno konštatovať, že z hľadiska vzdelanosti obyvateľstva vykazuje obec dobrú vzdelanostnú úroveň, najmä. Podrobnú štruktúru obyvateľov podľa vzdelania znázorňuje tabuľka 14 a graf 9.

Tabuľka 14 Obyvateľstvo podľa stupňa najvyššieho dosiahnutého vzdelania

Najvyššie dosiahnuté vzdelanie	SODB 2011	
	Spolu	%
Základné	243	16,31
Učňovské (bez maturity)	312	20,94
Stredné odborné (bez maturity)	178	11,95
Úplné stredné učňovské (s maturitou)	48	3,22
Úplné stredné odborné (s maturitou)	296	19,87
Úplné stredné všeobecné	62	4,16
Vyššie odborné vzdelanie	8	0,54
Vysokoškolské bakalárske	24	1,61
Vysokoškolské magisterské, inžinierske, doktorské	105	7,05
Vysokoškolské doktorandské	9	0,60
Bez školského vzdelania	200	13,42
Nezistené	5	0,34
<b>Spolu</b>	<b>1 490</b>	<b>100,00</b>

Graf 9



## Kultúrno-spoločenský život

Kultúra je nezastupiteľnou sférou spoločenského života. Kultúrnou politikou prispieva obec k duchovnému rozvoju svojich obyvateľov vo vzťahu k ich potrebám v rámci obce, okresu, kraja, regiónu, Slovenska.

V obci sa každoročne konajú viaceré kultúrne a spoločenské podujatia a akcie. Charakter niektorých sa mení, väčšina z nich sa však koná viac menej pravidelne každý rok. Najvýznamnejšie z nich uvádza nasledujúca tabuľka 15.

**Tabuľka 15 Vybrané kultúrne a spoločenské podujatia a akcie v obci Sobotište**

Názov kultúrneho podujatia	Termín konania
Poľovnícky ples	Január
Okresný hasičský ples	Január
Oblasťná výstava holubov, hydiny a králikov	Január
Reprezentačný ples	Január
Maškarný ples	Február
Stretnutie so spisovateľom - beseda	Marec
Sobotištská pätnástka	Máj
Deň matiek	Máj
Hasičská súťaž „Memoriál zaslužilých členov“	Máj
Deň detí	Jún
Hasičská súťaž o putovný pohár DHZ a starostu obce	Júl
Oberačková zábava	August
Súťaž vo varení guláša	September
Súťaž mladých hasičov	September
Úcta k starším	Október
Martinský jarmok	November
Mikulášsky večierok	December
Vianočná akadémia	December

Kultúrno-spoločenský život v obci Sobotište reprezentujú rôzne kultúrne inštitúcie, združenia, spoločenské organizácie, občianske združenia, spolky a mimovládne organizácie, ktoré vyvíjajú svoje aktivity v najrozličnejších oblastiach kultúrno-spoločenského života. Sú dôležitou súčasťou občianskej spoločnosti, keďže svojimi činnosťami prispievajú k výraznému zlepšeniu kvality života.

**Tabuľka 16 Zoznam mimovládnych organizácií** (Spolky a občianske združenia pôsobiace v obci Sobotište)

<b>Spolky a združenia</b>	<b>Predmet činnosti</b>
Jednota dôchodcov	Organizovanie spoločenského a kultúrneho života seniorov
Dobrovoľný hasičský zbor Sobotište	Okrem základného poslania, ktorým je ochrana pred požiarmi a živelnými pohromami, sa zaoberajú rôznymi činnosťami pre zachovanie a posilnenie povedomia našich spoluobčanov o hasičskom zbore.
Krojová skupina Sobotište	Krojová skupina Sobotište pracuje pri Únii žien v Sobotišti. Zbiera ľudové piesne a tradície a v tomto duchu nacvičuje programové pásma, s ktorými vystupuje na rôznych podujatiach v regióne.
Klub slovenských turistov	Organizovanie turistických pochodov, skupinových výletov a pobytov.
Mažoretky TAKTIK Sobotište	Tanečný súbor nacvičuje podľa vlastnej choreografie rôzne vystúpenia, s ktorými obec úspešne reprezentujú na domácich i zahraničných súťažiach. Súbor každoročne v Sobotišti organizuje medzinárodnú súťaž mažoretiek.
Slovenský zväz záhradkárov	Zväz záhradkárov zabezpečuje odbornú, výchovnú, osvetovú a poradenskú činnosť v oblasti pestovania a ochrany plodín, v právnej oblasti. Organizujú výstavy ovocia a zeleniny
Miestna organizácia Slovenského zväzu astronómov amatérov Sobotište	Prevádzkovanie hvezdárne
Slovenský zväz chovateľov	Záujmové združenie občanov, ktoré na základe dobrovoľného členstva združuje chovateľov zvierat s cieľom zachovať genofond existujúcich čistokrvných plemien a druhov zvierat, ďalej ich rozvíjať šľachtením, ochraňovať ohrozené druhy zvierat.
Únia žien Slovenska	Únia žien Slovenska je nezávislá mimovládna organizácia s celoslovenskou pôsobnosťou. Hlavným poslaním je snaha o tvorbu a zabezpečenie priestoru pre všestranný osobnostný, vzdelanostný a kultúrny rozvoj ženy a priestoru pre jej plnohodnotnú seberealizáciu v rodinnom, ekonomickom, politickom a spoločenskom živote.
Telovýchovná jednota Sobotište	Organizovanie športových podujatí
Poľovnícke združenie Sobotište	Podieľa sa na chove zveri, starostlivosti o zver a jej životné prostredie vrátane jej lovu, pričom poľovným revírom sú lesy v chatári Sobotišťa.

Obecný úrad štvrťročne vydáva obecné noviny pod názvom „Spravodaj obce“.

## 2.1.4 Materiálne zdroje a občianska vybavenosť

### 2.1.4.1 Technická infraštruktúra

#### 1. Dopravná infraštruktúra

Záujmové územie sa nachádza v blízkosti križovatiek viacerých ciest európskeho významu. V blízkosti obce prebieha európsky multimodálny koridor č. IV (Berlín / Norimberg - NSR/ČR – Praha – Brno - ČR/SR – Kúty – Bratislava - Nové Zámky / Komárno – Štúrovo - SR/MR lokalizovaný pre trate železničnej a kombinovanej dopravy).

Obec má relatívne dobrú dopravnú polohu aj vo vzťahu k diaľničnému systému Európy: 40 km západne od obce prechádza diaľnica D2 (E65), 42 km východne od obce prechádza diaľnica D1 (E75).

Cestnú sieť na území obce Sobotište tvoria:

- cesta II/500, ktorá je významná medziregionálna komunikácia smerujúca k cestnému hraničnému priechodu Vrbovce - Veľká nad Veličkou medzi Slovenskom a Českom;
- cesta II/581, ktorá je významná medziregionálna komunikácia zabezpečujúca prepojenie Považia a Záhoria (vedie od mesta Nové Mesto nad Váhom až k Sobotišťu, kde sa napojí na cestu I/51); cesta II/581 do riešeného územia vchádza zo západu zo smeru Častkov, kým z východu zo smeru Myjava,
- I/51, ktorá prechádza 5 km na západ od obce
- miestne komunikácie o dĺžke 15,89 km

Obec Sobotište nie je priamo napojená na európsky železničný systém. Najbližšia železničná stanica k riešenému územiu sa nachádza v meste Senica na železničnej trati č. 116 – Trnava-Kúty.

## 2. Vodné hospodárstvo

### Zásobovanie pitnou a úžitkovou vodou

Obec Sobotište nemá vybudovaný verejný vodovod. V obci fungujú 4 skupinové vodovody, ktoré sú spravované občanmi. Približný odhad napojených ľudí na tieto vodovody je 80. V prípade nedostatku vody v rezervároch napojené domácnosti využívajú svoje vlastné studne.

### Kanalizácia a čistenie odpadovej vody

V obci nie je vybudovaná verejná kanalizácia (odpadové vody sú odvádzané do žump a septikov) ani čistiareň odpadových vôd. Terajší spôsob odvádzania a zneškodňovania odpadových vôd z obce je na nedostatočnej úrovni a ohrozuje kvalitu podzemných a povrchových vôd nielen v obci, nakoľko odpadové vody sa dostávajú do potoka Teplica, ktorá sa vlieva do rieky Myjava a tá do rieky Morava.

Dažďové vody z komunikácií, z nehnuteľností a zo spevnených plôch sú odvádzané jestvujúcimi prícestnými odvodňovacími rigolmi pozdĺž komunikácií voľne do terénu alebo do rieky Teplica.

## 3. Zásobovanie elektrickou energiou

Obec Sobotište je zásobovaná elektrickou energiou z 22 kV vzdušného vedenia Senica-Myjava, výkon transformátorov vyhovuje súčasným požiadavkám obce.

Verejnú osvetlenie je riešené inštalovaním výbojkových svietidiel na jestvujúcich elektrických betónových stĺpoch.

#### 4. Zásobovanie plynom

Kompaktne zastavaná časť obce je plynofikovaná. Zdrojovým plynovodom pre zásobovanie obce je VVTL plynovod DN 700 PN 63 Senica-Holič. Zemný plyn je v prevažnej miere využívaný na vykurovanie, prípravu teplej vody a varenie.

#### 5. Zásobovanie teplom

Centrálny rozvod tepla v obci neexistuje. Hlavným zdrojom tepla je zemný plyn. Niektoré domácnosti využívajú ako druhý zdroj tepla tuhé palivo, prípadne elektrické kúrenie. V posledných rokoch sa objavuje aj využívanie alternatívnych zdrojov, a to vykurovanie pilinami, peletami, briketami, tepelným čerpadlom a solárnymi systémami.

#### 6. Telekomunikácie

Obec má dobré GSM pokrytie od všetkých troch mobilných operátorov (Orange a.s., T-Mobile a.s., Telefonica O2 a.s.). V obci je dostupný širokopásmový internet.

Drôtovým obecným rozhlasom je pokryté celé zastavané územie obce. Avšak 4 osady nemajú verejný rozhlas. Ide o tie osady, ktoré sú vo vzdialenosti 3 – 5 km od obce. Verejným osvetlením je pokrytá celá obec okrem prepojení medzi osadami.

### **2.1.4.2 Zdravotná infraštruktúra**

Základné zdravotnícke služby pre obyvateľov obce Sobotište sú zabezpečené v zdravotnom stredisku, ktoré je lokalizované v centre obce. V stredisku sa nachádza jeden praktický lekár. Komplexnejšie zdravotnícke služby a nemocničné ošetrenia sú zabezpečované v mestách Senica a Myjava.

### **2.1.4.3 Sociálna infraštruktúra**

V riešenom území nie sú zastúpené zariadenia sociálnej starostlivosti – zariadenia pre starých a sociálne odkázaných občanov a zariadenia pre deti. V obci funguje základná organizácia Slovenského červeného kríža.

### **2.1.4.4 Kultúrna infraštruktúra**

#### Kultúrne zariadenia

Rozvoj miestnej kultúrnej činnosti, organizovanie umeleckej činnosti, kultúrnych podujatí, záujmových činností a súťaží, výstav, divadelných predstavení a koncertov zabezpečuje predovšetkým Kultúrny dom (s kapacitou 169 sedadiel).

Ďalším významným kultúrnym zariadením obce je Družstevné múzeum Samuela Jurkoviča, ktoré je lokalizované v priestoroch Nyáryovského kaštieľa (v ktorom majú sídlo

aj obecný úrad a miestna knižnica). V múzeu je stála expozícia, ktorá približuje históriu Sobotišťa, život a dielo Samuela Jurkoviča, zakladateľa Gazdovského spolku a počiatky slovenského družstevníctva.

#### Historické zariadenia

V katastrálnom území obce Sobotište sú v súčasnosti evidované Pamiatkovým úradom SR tieto pamiatky:

- Pamiatková zóna Habánsky dvor

Habánsky dvor – samostatné sídlisko, ktoré vybudovali Habáni v priebehu 16. a 17. storočia, najvýznamnejšie zachovalé objekty sídliska: starý mlyn, radnica, kľučiareň, kaplnka, džbánkarská dielňa, budova býv. školy a domy č. 74, 77, 79, 89, 90, 93 a 97. Krajský úrad v Trnave všeobecnou záväznou vyhláškou č. 1/1999 z 2. júna 1999 vyhlásil časť územia obce Sobotište, časť Habánsky dvor za pamiatkovú zónu s ochranným pásom

- Veľký kaštieľ (Nyáryovský kaštieľ) – pôvodne renes.-barok. budova z roku 1663, rokok.-klasicist. upravovaná v 2. tretine 18. stor., dispozične menená koncom 19. stor. a po druhej svetovej vojne; poschodová, v strednej časti trojpodlažná, s pozdĺžnym pôdorysom a bočnými vežovými prístavbami,

- evanjelický kostol a. v. – postavený na základe tolerančného patentu, ktorý vydal Jozef II. v roku 1784, pôvodne bol postavený bez veže, ktorá bola dostavaná v roku 1909,

- Rímskokatolícky kostol Panny Márie Nanebovzatej – bol postavený v roku 1637 na základoch gotickej stavby s využitím pôvodnej veže. Hlavný oltár pochádza z prvej polovice 18 storočia. Nad vchodom do kostola sa nachádza erb Náryovcov a nápis: „Vive at vivas“ (Ži a nechaj žiť).

- pamätné tabule na evanjelickej fare a.v.,

- Židovský cintorín,

- Park.

#### **2.1.4.5 Školská infraštruktúra**

Základnú školskú infraštruktúru obce tvoria 2 zariadenia, ktoré sú v zriaďovateľskej pôsobnosti obce Sobotište 1 materská škola a 1 základná škola pre 1 – 9 ročník.

Materská škola je lokalizovaná v juhovýchodnej časti obce v susedstve areálu kultúrneho domu. Počet detí v materskej škole má stabilný charakter okolo 50.

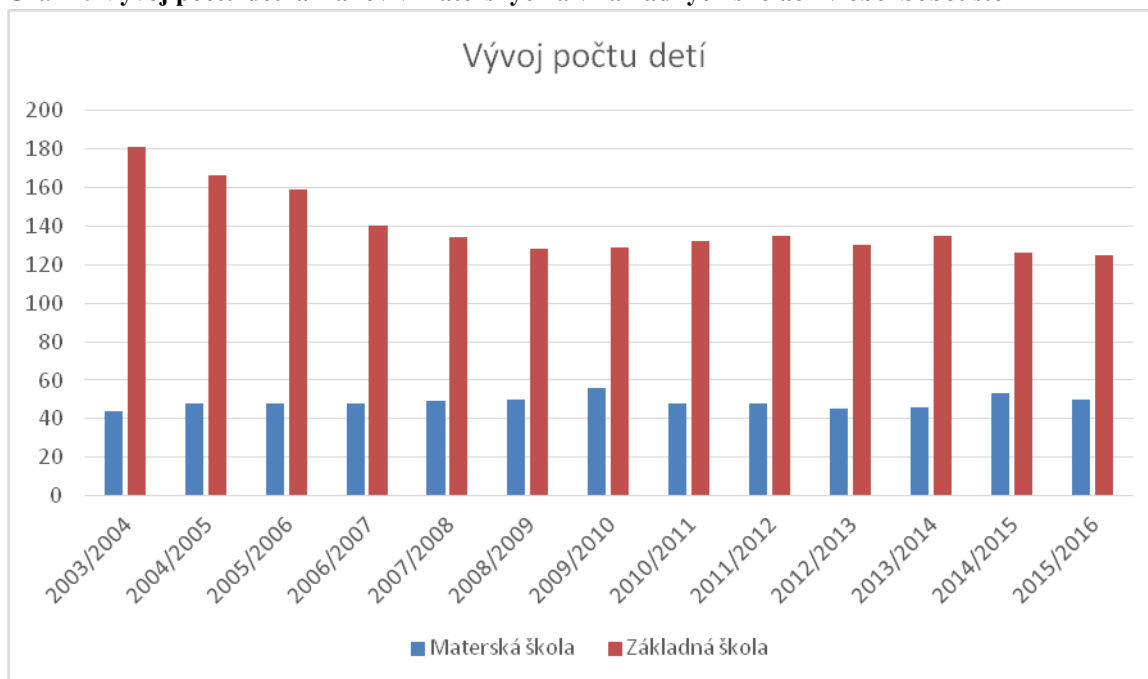
Základná školská dochádzka sa zabezpečuje v jednej plnoorganizovanej základnej škole (ročníky 1-9), ktorá patrí do siete štátnych základných škôl. V základnej škole prebehla v rokoch 2007 – 2012 realizácia niekoľkých projektov, v rámci ktorých sa zrekonštruovalo detské ihrisko v areáli školy, samotná budova a technická infraštruktúra a plynofikácia budovy.

Tabuľka 17 Počet detí a žiakov v materskej a v základnej škole v obci Sobotište

Školský rok	Materská škola	Základná škola
2003/2004	44	181
2004/2005	48	166
2005/2006	48	159
2006/2007	48	140
2007/2008	49	134
2008/2009	50	128
2009/2010	56	129
2010/2011	48	132
2011/2012	48	135
2012/2013	45	130
2013/2014	46	135
2014/2015	53	126
2015/2016	50	125

Zdroj: Obecný úrad Sobotište, 2015

Graf 10 Vývoj počtu detí a žiakov v materských a v základných školách v obci Sobotište



Na základe tabuľky 17 a grafu 10 možno konštatovať, že vývoj počtu detí v základnej i materskej škole má klesajúcu tendenciu. Od školského roku 2003/2004 až do roku 2015/2016 ubudlo 56 detí v rámci povinnej školskej dochádzke. Návštevnosť materskej školy v rovnakom sledovanom období klesla o 6 detí.



**2.1.4.6 Domový a bytový fond**

Bývanie ako jedna zo základných ľudských potrieb by malo byť uspokojované na úrovni adekvátnej celkovému stupňu sociálno-ekonomického rozvoja spoločnosti. Jeho úroveň je jednou zo základných charakteristík životnej úrovne obyvateľstva.

V obci Sobotište sa v roku 2011 nachádzalo 5 bytových domov, ktoré spolu zahŕňali 24 bytov, z ktorých bolo 44 bytov trvale obývaných. Domový fond v obci dopĺňa 1 ostatná budova. Podiel bytov v rodinných domoch na celkovom bytovom fonde obce predstavoval 89,08 %. Rodinné domy v sebe zahŕňajú 634 bytov. V roku 2011 bolo 197 rodinných domov neobývaných, z nich bolo 144 určených na rekreáciu. Obec podľa údajov zo SODB 2011 nedisponovala v danom roku žiadnym bytom.

**Tabuľka 18 Domový a bytový fond v roku 2011**

	<b>Rodinné domy</b>	<b>Bytové domy</b>	<b>Ostatné budovy</b>	<b>Domový fond</b>
<b>Trvale obývané domy</b>	437	5	1	443
<b>v %</b>	98,64	1,13	0,23	100
<b>Trvale obývané byty</b>	416	24	7	447
<b>v %</b>	93,06	5,37	1,57	100
<b>z toho:</b>				
<b>družstevné</b>	-	-	-	0
<b>byty vo vlastníctve obce</b>	-	-	-	0
<b>Neobývané byty</b>	197	199	-	396

Zdroj: SODB 2011

Podľa SODB 2011 bolo v Sobotišti o 13 trvale obývaných rodinných domov menej ako v roku 2001. Pribudli trvale obývané byty v bytových domoch o 22 bytov a byty v ostatných budovách, ktorých počet sa zvýšil o 4. K 31.12.2011 sa obci Sobotište nachádzalo 676 bytových jednotiek (viď tabuľka 19).

**Tabuľka 19 Domový a bytový fond – porovnanie rokov 2001 a 2011**

	<b>Rok 2001</b>	<b>Rok 2011</b>	<b>Rozdiel</b>
<b>Trvale obývané rodinné domy</b>	450	437	-13
<b>Trvale obývané byty v bytových domoch</b>	22	44	22
<b>Trvale obývané byty v ostatných budovách</b>	3	7	4
<b>Neobývané byty rodinných domoch i bytových domoch</b>	371	396	25
<b>Celkový počet bytových jednotiek</b>	674	676	2

Obec Sobotište plánuje vybudovať 15 nájomných bytov v ďalšom období.

### 2.1.4.7 Infraštruktúra voľného času

Zariadenia pre športovú činnosť predstavujú športové priestory areálu futbalového ihriska a areálu základnej školy. Areál futbalového ihriska je lokalizovaný v juhovýchodnej časti obce, súčasťou areálu sú aj sociálne zariadenia a šatne. V areáli základnej školy sú školské ihriská (volejbalové, hádzanárske, basketbalové), bežecká dráha a 1 telocvičňa, ktorá slúži pre potreby vyučovacích hodín telesnej výchovy.

### 2.1.4.8 Ostatná infraštruktúra

Okrem vyššie uvedených zariadení občianskej vybavenosti v obci sa nachádzajú knižnica v budove Obecného úradu, 1 funkčný cintorín (+ 3 nefunkčné cintoríny, z ktorých 2 sú pamiatkovo chránené) a 1 dom smútku. V súčasnosti využívaný cintorín kapacitne postačuje aj pre výhľadové obdobie. V rokoch 2008 – 2011 v rámci projektu prebehla rekonštrukcia hasičskej zbrojnice.

## 2.1.5 Charakteristika ekonomického potenciálu

V obci Sobotište je ekonomicky aktívnych 1 490 obyvateľov, čo je 51,7% z celkového počtu obyvateľstva (rok 2011). V porovnaní s celoslovenským priemerom je to o 3,0% viac ako podiel všetkých ekonomicky aktívnych obyvateľov z trvale bývajúcich obyvateľov Slovenskej republiky.

**Tabuľka 20 Porovnanie ekonomicky aktívnych osôb obce Sobotište s okresom, krajom a SR**

	Obec Sobotište	Okres Senica	Trnavský kraj	SR
Trvalo bývajúce obyvateľstvo	1 490	60 504	554 741	5 397 036
Ekonomicky aktívne osoby spolu	770	30 770	281 741	2 630 052
Podiel ekonomicky aktívnych osôb v %	51,7	50,9	50,8	48,7

Zdroj: SODB 2011

Až 88% ekonomicky aktívnych osôb odchádzalo v tej dobe do zamestnania mimo obce, nakoľko v obci nebol vytvorený dostatočný počet pracovných príležitostí.

**Tabuľka 21 Bývajúce obyvateľstvo ekonomicky aktívne podľa pohlavia, dochádzky do zamestnania a podľa odvetvia hospodárstva v roku 2011**

Odvetvie hospodárstva	Ekonomicky aktívne osoby			
	Muži	Ženy	Spolu	Z toho odchádza do zamestnania
Pestovanie plodín a chov zvierat, poľovníctvo a služby s tým súvisiace	22	9	31	30
Lesníctvo a ťažba dreva	9	3	12	12
Ťažba uhlia a lignitu	1	0	1	1
Pomocné činnosti pri ťažbe	1	0	1	1
Výroba potravín	8	5	13	12
Výroba odevov	1	2	3	3
Spracovanie dreva a výroba výrobkov z dreva a korku okrem nábytku; výroba predmetov zo slamy a prúteného materiálu	5	1	6	5
Výroba výrobkov z gumených a plastových	5	17	22	20
Výroba ostatných nekovových minerálnych výrobkov	2	1	3	3
Výroba a spracovanie kovov	2	0	2	2
Výroba kovových konštrukcií okrem strojov a zariadení	21	17	38	31
Výroba počítačových, elektronických a optických výrobkov	1	0	1	1
Výroba elektrických zariadení	4	0	4	3
Výroba strojov a zariadení i. n.	6	4	10	10
Výroba motorových vozidiel, návesov a prívesov	1	1	2	1
Výroba nábytku	2	1	3	3
Iná výroba	0	7	7	6
Oprava a inštalácia strojov a prístrojov	4	1	5	5
Výstavba budov	7	1	8	5
Inžinierske stavby	3	1	4	3
Špecializované stavebné práce	8	1	9	5
Veľkoobchod a maloobchod a oprava motorových vozidiel a motocyklov	3	0	3	3
Veľkoobchod, okrem motorových vozidiel a motocyklov	9	3	12	11
Maloobchod okrem motorových vozidiel a motocyklov	4	13	17	16
Pozemná doprava a doprava potrubím	6	0	6	6
Poštové služby a služby kuriérov	1	3	4	3
Činnosti reštaurácií a pohostinstiev	0	6	6	4
Telekomunikácie	1	0	1	1

PROGRAM HOSPODÁRSKEHO A SOCIÁLNEHO ROZVOJA OBCE SOBOTIŠTE NA ROKY 2016 - 2022

Počítačové programovanie, poradenstvo a súvisiace služby	1	2	3	3
Informačné služby	1	1	2	2
Finančné služby, okrem poistenia a dôchodkového zabezpečenia	0	1	1	1
Činnosti v oblasti nehnuteľností	0	1	1	1
Právne a účtovnícke činnosti	0	1	1	1
Ostatné odborné, vedecké a technické činnosti	2	1	3	2
Sprostredkovanie práce	1	0	1	0
Činnosti cestovných agentúr, rezervačné služby cestovných kancelárií a súvisiace činnosti	0	1	1	1
Bezpečnostné a pátracie služby	2	0	2	2
Administratívne, pomocné kancelárske a iné obchodné pomocné činnosti	0	1	1	1
Verejná správa a obrana; povinné sociálne zabezpečenie	11	7	18	16
Vzdelávanie	4	19	23	20
Zdravotníctvo	1	16	17	15
Starostlivosť v pobytových zariadeniach (rezidenčná starostlivosť)	0	2	2	2
Sociálna práca bez ubytovania	1	4	5	5
Športové, zábavné a rekreačné činnosti	1	0	1	1
Nediferencované činnosti v domácnostiach produkujúce tovary a služby na vlastné použitie	0	1	1	1
Nezistené	14	3	17	14
<b>Spolu</b>	<b>176</b>	<b>158</b>	<b>334</b>	<b>294</b>
<b>Percentuálny podiel</b>	<b>52,7</b>	<b>47,3</b>	<b>100</b>	<b>88</b>

### Sektorová zamestnanosť

Pre charakterizovanie územia z hľadiska štruktúry hospodárskych aktivít sa používa okrem iného aj členenie podľa zamestnanosti na tri základné sektory – primárny, sekundárny, terciárny.

Najviac ekonomicky aktívnych osôb – až 41,92% je zamestnaných v sekundárnom sektore (priemyselná výroba). V terciárnom sektore (stavebníctvo, veľkoobchod, maloobchod, hotely, verejná správa, školstvo, zdravotníctvo, sociálna starostlivosť) pracuje 26,65% ekonomicky aktívnych obyvateľov. V primárnom sektore (poľnohospodárstve a lesníctve) je zamestnaných 13,47%. Ekonomicky aktívnych obyvateľov bez udania odvetvia je 5,09%. Podrobný popis je uvedený v tabuľke 22 a grafe 11.

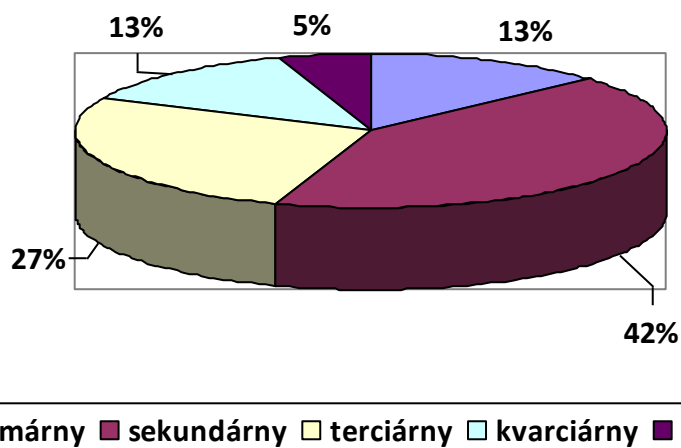
Tabuľka 22 Sektorová zamestnanosť

Odvetvie hospodárstva	Ekonomicky aktívne osoby				
	Muži	Ženy	Spolu	Podiel v %	Z toho odchádza do zamestnania
Primárny sektor	33	12	45	13,47	44
Sekundárny sektor	80	60	140	41,92	118
Terciárny sektor	42	47	89	26,65	81
Kvarciárny	7	36	43	12,87	37
EA bez udania odvetví	14	3	17	5,09	14
<b>Spolu</b>	<b>176</b>	<b>158</b>	<b>334</b>	<b>100</b>	<b>294</b>

Zdroj: SODB 2011

Graf 11

## Sektorová zamestnanosť

Podnikateľská sféra

Z analýzy hospodárskej základne vyplýva, že v obci malo v roku 2014 zastúpenie 129 podnikateľských subjektov – 41 právnických a 88 fyzických osôb, ktoré zabezpečovali ekonomický rozvoj obce. Z fyzických osôb bolo 82 živnostníkov, 4slobodné povolania a 2 samostatne hospodáriaci roľníci.

**Tabuľka 23 Právne subjekty v obci Sobotište v roku 2014**

Právne subjekty	Počet
<b>Právnické subjekty spolu</b>	41
<b>Fyzické osoby nezapísané v obchodnom registri – spolu</b>	88
– FO nezapísané v obchodnom registri – živnostníci	82
– FO nezapísané v obchodnom registri - slobodné povolania	4
– FO nezapísané. v obchod. registri - samostatne hospodáriaci roľníci	2
<b>Subjekty vedené v Registri organizácií</b>	129

Zdroj: Štatistický úrad SR

V obci Sobotište pôsobí niekoľko podnikateľských subjektov (tabuľka 24).

**Tabuľka 24 Podnikateľské subjekty pôsobiace v obci**

Číslo	Názov subjektu	Sídlo/Prevádzka	Predmet činnosti	Kontaktná osoba
1	BONA - krajčírstvo	Sobotište 362 PSČ 906 05	Výroba a predaj pracovných odevov	Anna Musilová
2	Branislav Hrdlička	Sobotište 358 PSČ 906 05	Projektovanie, 3D vizualizácia	Ing. Branislav Hrdlička
3	COOP Jednota, spotrebné družstvo	Sobotište 184 Sobotište 315 PSČ 906 05	Maloobchodný predaj	Viera Škrhová Jarmila Tomanová
4	Černek Pavol - LUX	Sobotište 314 PSČ 906 05	Predaj a montáž plastových okien Prevádzkovanie reštaurácie a pohostinstva	Pavol Černek Zuzana Barčáková
5	Drahomír Kaňa	Sobotište 280 PSČ 906 05	Pílenie, sušenie, predaj stavebného a stolárskeho reziva	Drahomír Kaňa
6	ELMIKA s.r.o.	Sobotište 93 PSČ 906 05	Poskytovanie služieb rýchleho občerstvenia v spojení s predajom na priamu konzumáciu	Vladimír Levčík
7	Farma Gazdovská hus	Sobotište – Vachla PSČ 906 05	Predaj očistenej hydiny z vlastného chovu (husi, kačice, husokačky)	Ing. Pavol Brek
8	FAUN spol. s.r.o.	Sobotište 96 PSČ 906 05	Predaj pekárenských výrobkov	Zlata Talábová
9	Holičstvo-kaderníctvo	Sobotište 129 PSČ 906 05	Holičstvo, kaderníctvo	Ľubica Petráková
10	Chirsén s.r.o.	Sobotište 83 PSČ 906 05	Pohostinská činnosť, výroba hotových jedál, prevádzkovanie zdravotníckeho zariadenia –ambulancie, odbor chirurgia	MUDr. Radovan Hyža
11	Ján Klvač – Pestovateľská pálenica	Sobotište 150 PSČ 906 05	Pestovateľská pálenica	Ján Klvač
12	Ján Nečas, Jarmila Nečasová	Sobotište 158 PSČ 906 05	Vnútroštátna nákladná cestná doprava	Jarmila Nečasová
13	Ján Obšajt	Sobotište 16 PSČ 906 05	Oprava a údržba motorových vozidiel	Ján Obšajt

PROGRAM HOSPODÁRSKEHO A SOCIÁLNEHO ROZVOJA OBCE SOBOTIŠTE NA ROKY 2016 - 2022

14	Ján Vlčej - ALFA	Sobotište 386 PSČ 906 05	Zákazková výroba nábytku a interiérov	Ján Vlčej
15	Kaderníctvo PANDA	Sobotište 84 PSČ 906 05	Strihanie dámske, pánske, detské	Anna Šiflová
16	LTA s.r.o.	Sobotište 264 PSČ 906 05	Prevádzkovanie cestovnej kancelárie, agentúry	Lenka Šustková
17	Ľuboš Krček	Sobotište 242 PSČ 906 05	Tesárske, pokrývačské a kampaňské práce	Ľuboš Krček
18	MANTAP	Sobotište 180 PSČ 906 05	Murárske práce, maliarske a natieračské práce	Martin Krček
19	MEDOVID	Sobotište 157 PSČ 906 05	Výroba včelárskych medzistienok, včelárske potreby, včelie produkty	Miroslav Černek
20	Miroslav Šimlinger	Sobotište 458 PSČ 906 05	Inštalatérsťvo, kúrenie, voda, plyn	Miroslav Šimlinger
21	MM Motoshop – Mário Dobrucký	Sobotište 728 PSČ 906 05	Predaj a servis motocyklov	Mário Dobrucký
22	Obec Sobotište	Sobotište 11 PSČ 906 05	Pohrebná služba, vrátane prepravy zosnulých	Mgr. Dušan Hornák
23	Pavol Hornák – Hostinec U Majera	Sobotište 315 PSČ 906 05	Pohostinské služby	Pavol Hornák
24	Pavol Chodúr - AUTODOPRAVA	Sobotište 714 PSČ 906 05	Oprava motorových vozidiel, autoklampařské práce	Pavol Chodúr
25	Pavel Rybníkár DEMON-KOVO	Sobotište 212 PSČ 906 05	Nákup a predaj kovového odpadu	Pavel Rybníkár
26	Pavel Tvrdý	Sobotište 14 PSČ 906 05	Výroba a predaj mäsových výrobkov	Pavel Tvrdý
27	Peter Šimek	Sobotište 500 PSČ 906 05	Oprava a údržba motorových vozidiel	Peter Šimek
28	R. Müller spol. s.r.o.	Sobotište 257 PSČ 906 05	Prenájom motorových vozidiel a prívesných vozíkov, poskytovanie služieb v poľnohospodárstve a záhradníctve, osobná a nákladná doprava	Ing. Robert Müller
29	Róbert Klačan	Sobotište 173 PSČ 906 05	Oprava a údržba motorových vozidiel	Róbert Klačan
30	Roľnícke družstvo Samuela Jurkoviča	Sobotište 70 PSČ 906 05	Poľnohospodárska výroba, cestná motorová doprava	Ing. Pavel Hurbánek
31	Roman Pekar	Sobotište 330 PSČ 906 05	Predaj polykarbonátových platní LEXAN	Roman Pekar
32	Stanislav Slezák	Sobotište 357 PSČ 906 05	Inštalácia kanalizačných, výhrevných a klimatických zariadení	Stanislav Slezák
33	Tomečková Dana	Sobotište 96 PSČ 906 05	Sprostredkovanie obchodu s rozličným tovarom	Dana Tomečková
34	TOMTRANS	Sobotište 502 PSČ 906 05	Verejná cestná nákladná doprava	Tomáš Čederle
35	ULART s.r.o.	Sobotište 124 PSČ 906 05	Stavby, dokončovacie stavebné práce, murárstvo	Artur Iwaniec
36	Velický – nákladná doprava s.r.o.	Sobotište 265 PSČ 906 05	Nákladná cestná doprava, diagnostika a opravy cestných vozidiel	Peter Velický
37	Vladimír Černek - PLASTPOL	Sobotište 44 PSČ 906 05	Výroba plastových výrobkov	Vladimír Černek
38	Vladimír Nečas	Sobotište 170 PSČ 906 05	Vodoinštalatérsťvo	Vladimír Nečas
39	Vladimír Talába	Sobotište 174 PSČ 906 05	Murárske práce	Talába Vladimír

Nezamestnanosť

Najvýznamnejším ukazovateľom situácie na trhu práce je miera nezamestnanosti, ktorá je jedným zo základných kritérií pre klasifikovanie problémových regiónov. Sprievodným javom vysokej miery nezamestnanosti je sociálna a ekonomická ohrozenosť.

Z tabuľky 25 vyplýva, že v roku 2014 bolo v obci Sobotište 86 nezamestnaných, čo je o 39 ľudí viac ako v roku 2007. Miera evidovanej nezamestnanosti v okrese Senica predstavovala hodnotu 11,25%, čo je o 5,5% viac ako v roku 2007.

**Tabuľka 25 Porovnanie ekonomicky aktívnych osôb a miery nezamestnanosti obce s priemerom okresu, kraja a SR k 31. 12. 2014**

	Trvale bývajúce obyvateľstvo spolu	Ekonomicky aktívne osoby spolu	Miera evidovanej nezamestnanosti v %	Podiel ekonomicky aktívnych v %
<b>Obec Sobotište</b>	1 490	770	-	51,7
<b>Okres Senica</b>	60 504	30 770	11,25	50,9
<b>Kraj Trnavský</b>	554 741	281 741	8,03	50,8
<b>SR</b>	5 397 036	2 630 052	12,29	48,7

Zdroj: ÚPSVaR, 2015

**Tabuľka 26 Vývoj počtu uchádzačov o zamestnanie v obci Sobotište v rokoch 2007 – 2014**

Rok	Uchádzači o zamestnanie spolu	Ženy	Muži
2007	47	22	25
2008	55	26	29
2009	101	48	53
2010	89	47	42
2011	78	38	40
2012	102	54	48
2013	91	54	37
2014	86	51	35



## 2.1.6 Ex-ante hodnotenie

Tabuľka 27 Ex-ante hodnotenie - stav projektovej pripravenosti investícií k termínu vypracovania nového PHSR

	Názov investície - projektu (obec, okres)	Rok začatia - plán	Technická príprava mesiac/rok	Objem finančných prostriedkov spolu v €	Finančné prostriedky podľa zdrojov (v tis. EUR)					
		Rok dokončenia-plán	ÚR:		Rozpočet samosprávneho kraja	Rozpočet obce v €	Štátne účelové fondy	Rozpočet z OP (EU + štát)	Názov OP	Súkr. (iné) zdroje
			SP:							
			PD:							
1	Vybudovanie kanalizácie I. etapa	2017	7/2014	2 400,0	-	120,0	-	2 280,0	OP KŽP	-
2018	- 4/2014									
2	Prestavba pavilónu ZŠ na bytový dom	2017	-	740,0	-	296,0	-	444,0	MDVRR SR	-
		2017	- 12/2014							
3	Rekonštrukcia vykurovacieho systému v Kultúrnom dome	2017	- -	150,0	-	11,49	-	138,51	EF	-
		2017	10/2015							
4	Rekonštrukcia strechy na budove ZŠ	2016	- 9/2015	104,0	-	5,2	-	98,8	MŠVVŠ SR	-
		2017	8/2015							
5	Rekonštrukcia chodníkov IV. etapa	2016	- -	60,0	-	3,0	-	57,0	PRV SR	-
		2017	3/2015							

## 2.2 Analýza vonkajšieho prostredia

Obec Sobotište leží v západnej časti Slovenska na hranici s Českou republikou, čo má priamy i nepriamy vplyv na vývoj samotnej obce.

### *Širšie regionálne vzťahy*

Trnavský kraj ( ďalej len „TTK“ ) je prevažne vidiecky, konkurencieschopný, rýchlorastúci región SR s perspektívou druhého najkonkurencieschopnejšieho regiónu na úrovni SR s vysokou atraktivitou a pozíciou v blízkosti centra rozvojových aktivít EÚ a s možnosťou cezhraničnej spolupráce s Českou, Rakúskou a Maďarskou republikou. Počtom obyvateľov je TTK najmenším krajom SR. Podnikateľská aktivita je priemerná, so zahraničnou účasťou sa v TTK nachádza 1 522 podnikateľských subjektov. Región je vysoko zaujímavý pre umiestňovanie zahraničných investícií. Miera dodatočných investičných multiplikačných efektov v regióne bude v budúcnosti vo veľkej miere závisieť od schopnosti zvýšiť podiel vnútroregionálnych dodávok, či už podporou zapojenia sa regionálnych firiem do dodávateľských reťazcov (podpora subkontraktu), resp. podpory lokalizácie nových dodávateľov v regióne. Priaznivo možno hodnotiť aj vývoj sektorovej štruktúry v regióne, ktorý prešiel pomerne rýchlo sektorovou reštrukturalizáciou a posilnil pozíciu najvýznamnejších sektorov (energetika, automobilový priemysel a elektrotechnický priemysel nasledovaný vybranými segmentmi spotrebného priemyslu). TTK patrí medzi poľnohospodársky produktívne regióny. Zároveň vykazuje štvrtý najvyšší podiel na poľnohospodárskej produkcii SR a tretí najvyšší podiel na tržbách z predaja výrobkov z prvovýroby, významné postavenie má aj v rastlinnej aj v živočíšnej produkcii. TTK dosiahol druhé najvyššie priemyselné tržby v SR (16,5 %). TTK sa v roku 2008 vyznačoval pomerne vysokým počtom zamestnancov v priemysle (12,7 %) a tretími najvyššími mzdami (680,47 Eur). TTK nepatrí medzi najnavštevovanejšie kraje SR, hoci nemá najnižšiu ubytovaciu kapacitu, dosiahol najnižšiu návštevnosť (6,7 %). Celkom možno očakávať, že si udrží pozíciu pomerne hospodársky a sociálne vyspelého regiónu, je najviac sa približujúci k úrovni priemeru EÚ. V priemyselnej výrobe bude naďalej dominovať automobilový, elektrotechnický priemysel a energetika, aj keď je ohrozený odlivom investorov do ekonomicky atraktívnejších oblastí. Inovačný potenciál regiónu je pomerne nízky a mal by byť zameraný na rozvoj najmä v automobilovom, elektrotechnickom priemysle a energetike, technológií v oblasti znižovania energetickej náročnosti výroby, zvyšovania spotreby energie z obnoviteľných zdrojov, technológií znižujúcich nepriaznivý dopad na životné prostredie a pod..

### Charakteristika špecifických stránok regiónu

V porovnaní s regiónmi vyspelých krajín EÚ a regiónmi SR možno konštatovať, že TTK využíva iba čiastočne svoj rozvojový potenciál. Najvýraznejšie rezervy sa nachádzajú v nedostatočnej úrovni využívania inovačného potenciálu v rozhodujúcich odvetviach. Dôsledkom toho je slabé prenikanie inovácií do priemyslu a služieb v odvetviach sústredených v regióne. V porovnaní so svetovými trendmi zvyšovania kvality verejných služieb cestou informatizácie a s vývojom v okolitých krajinách je úroveň informatizácie TTK nízka a pre budúci rozvoj regiónu nedostatočná. Za najväčší nevyužitý rozvojový potenciál regiónu ako základu konkurenčnej výhody TTK možno považovať:

- rozvoj vidieka a vybraných ekonomických aktivít v poľnohospodárstve,

- vysoký podiel vysokoškolsky vzdelaných obyvateľov,
- silný potenciál cezhraničnej a medzinárodnej spolupráce,
- vnútroregionálne väzby medzi rozvojovými centrami a vidiekom.

#### Konkurenčná výhoda

Konkurenčná výhoda TTK je tvorená výhodnou geografickou polohou v blízkosti rozvojových aktivít EÚ, vysokým podielom zahraničného kapitálu a vysokokvalifikovanou pracovnou silou v strategicky dôležitých sektoroch.

Strategické ciele:

1. rozvoj ľudských zdrojov v nových strategicky dôležitých odvetviach,
2. rozvoj environmentálnej infraštruktúry a regionálnej logistiky,
3. posilnenie postavenia vedy, vývoja a inovácií,

Očakávané dopady:

- udržanie vysokého ekonomického rastu súčasne s rastom kvality života v regióne,
- zlepšenie životného prostredia,
- využitie medzinárodnej spolupráce a vnútorného potenciálu k rozvoju poznatkovo orientovanej ekonomike,
- informatizácia verejnej správy a zlepšenie kvality služieb poskytovaných obyvateľom na vidieku.

#### ***Užšie regionálne vzťahy***

Obec Sobotište je súčasťou Kopaničiarskeho regiónu, ktorý je situovaný v pohoriach Biele a Malé Karpaty a tiež v o niečo nižšej Myjavskej pahorkatine, čím poskytuje obyvateľom, ale aj návštevníkom regiónu príjemné a tiché prostredie pre bývanie a iné aktivity. Rozmanitosť všetkých zložiek prírody, spätá so špecifickým rázom kopaničiarskej krajiny, dodáva Kopaničiarskemu regiónu neopakovateľný charakter, ktorý môže byť dobrým východiskom pre rozvoj vidieckeho cestovného ruchu v regióne a aktivít súvisiacich s agroturistikou. Tiché a odľahlé kopanice, vyhľadávané najmä obyvateľstvom túžiacim po pokoji, disponujú zdravým prírodným prostredím. To je značnou výhodou, vzhľadom na blízke väčšie mestá (Senica, Skalica) a s ním spojený priemysel, ktorých kvalita životného prostredia je nižšia. Podľa regionalizácie Slovenska k. ú. Sobotišt'a spadá do Záhorského regiónu cestovného ruchu, ktorý patrí k najstarším osídleným územiám na Slovensku.

Hoci ide o územie v najvýchodnejšej časti Trnavského samosprávneho kraja, jeho poloha je vzhľadom na najbližšie rozvojové osi Slovenska (Považie, Záhorie,...) mierne okrajová. Táto sa prejavuje najmä v dopravnej dostupnosti (či už časovej, alebo aj vzdialenostnej) vidieckych obcí, a zvlášť odľahlejších kopaníc, ktorá je na hlavné dopravné osi SR, nízka. Istou nevýhodou (ale aj výhodou, ako to bolo spomínané vyššie) je aj fyzicko-geografická poloha, pretože veľká väčšina územia sa nachádza v rámci Myjavskej pahorkatiny, resp. Bielych a Malých Karpát, kde prevláda pahorkatinný, až vrchovinový ráz územia spojený s horšou dostupnosťou územia. Navyše severná, štátna hranica územia pôsobila dlhé roky po vzniku samostatnej SR ako bariéra. Iba malá časť územia – juhovýchod, ktorá sa nachádza už v Považskom Podolí, má lepšiu polohu a teda aj dostupnosť – blízkosť európsky významného multimodálneho koridoru.

V samotnom regióne, ktorý po regresii strojárskoho priemyslu v regióne v polovici 90-tych rokov minulého storočia, mal veľké ekonomické problémy, vrátane vysokej miery nezamestnanosti, sa v súčasnosti situácia v ekonomickej oblasti výrazne zlepšila, aj vďaka vybudovaniu Priemyselného parku Javorinská v Myjave, ktorého základný kameň bol položený v roku 2006. Tento park predstavuje najväčšiu investíciu v regióne a je definovaný ako park celoštátneho významu. Jedná sa o jediný park v SR, ktorý bol na 100 % obsadený.

V tesnej blízkosti regiónu sa nachádza aj Priemyselný park Senica, do ktorého dochádzajú obyvatelia regiónu za prácou a v neposlednom rade i do mesta Skalica.

Tabuľka 28 STEEP analýza

Sociálne	Technologické	Ekonomické	Ekologické	Politické	Hodnoty
Celkové starnutie populácie v SR	Kontakt s obyvateľmi prostredníctvom technológie	Rast životnej úrovne a zvyšovanie miezd v blízkych mestách (Senica, Skalica a Trnava)	Podpora projektov na environmentálnu infraštruktúru	Politika vlády v konkrétnej oblasti	Tímová spolupráca
Návrat pôvodných obyvateľov v dôchodkovom veku z väčších miest		Zníženie kúpyschopnosti obyvateľstva vplyvom opakujúcich sa ekonomických kríz	Nedostatočná osвета o ochrane ŽP a nakladaní s odpadmi	Zmena legislatívy v rôznych oblastiach	Možnosť vytvárania nových cezhraničných partnerstiev
		Vplyv daňovej politiky	Klimatické zmeny		
		Zvyšovanie odvodového zaťaženia			
		Zníženie podielových daní			
		Možnosť čerpať eurofondy			

## 2.3 Zhodnotenie súčasného stavu územia - SWOT analýza

Tabuľka 29 SWOT analýza (Formulár č. A 10)

SILNÉ STRÁNKY	SLABÉ STRÁNKY
<ul style="list-style-type: none"> <li>• dobrá geografická poloha vzhľadom k rozvojovým pólom Senica, Bratislava</li> <li>• možnosť cezhraničnej spolupráce s Českou republikou a Rakúskom</li> <li>• veľmi priaznivé prírodné podmienky pre rozvoj multifunkčného poľnohospodárstva a cestovného ruchu</li> <li>• prírodné lokality s významnými estetickými a biologickými hodnotami</li> <li>• dobrá kvalita životného prostredia</li> <li>• koncentrácia bytov v rodinných domoch</li> <li>• dobré pokrytie obce GSM signálom</li> <li>• dostupnosť širokopásmového internetu</li> <li>• klesajúca miera nezamestnanosti</li> <li>• potenciál nových zdrojov zamestnanosti v sektore služieb cestovného ruchu</li> <li>• dobrá spolupráca obecného zastupiteľstva s aktérmi lokálneho života</li> <li>• vysoká angažovanosť obce o spoluprácu s ďalšími obcami v riešení spoločných problémov</li> <li>• veľký potenciál pre vybrané druhy turistiky (vidiecka turistika, horská turistika, cykloturistika)</li> <li>• priaznivé podmienky pre multifunkčné pôdohospodárstvo</li> </ul>	<ul style="list-style-type: none"> <li>• nedostatok upravených parkových a oddychových zón v obci</li> <li>• nevyhovujúci stav verejnej zelene a verejných priestranstiev</li> <li>• vysoko intenzívna doprava prechádzajúca cez obec v smere Senica-Myjava</li> <li>• nevyhovujúci stav povodňovej ochrany obce na rieke Teplica</li> <li>• nepriaznivá veková štruktúra obyvateľstva (vysoký priemerný vek)</li> <li>• nedostatok stavebných pozemkov pre individuálnu bytovú výstavbu</li> <li>• nedostatok možností nájomného bývania</li> <li>• absencia verejného vodovodu</li> <li>• absencia verejného kanalizačného systému</li> <li>• nízka natalita, vysoká mortalita v obci</li> <li>• pokles počtu obyvateľov obce</li> <li>• nízky podiel obyvateľstva s vysokoškolským vzdelaním</li> <li>• nevyhovujúci technický stav objektov základnej školy</li> <li>• nedostatok športových plôch v areáli ZŠ</li> <li>• nevyhovujúci stav stavebných pamiatok, pamätníkov, pomníkov a sakrálnych pamiatok v obci</li> <li>• nízka efektívnosť pôdohospodárstva</li> <li>• nízka úroveň materiálno-technickej základne cestovného ruchu</li> <li>• nedostatočný marketing cestovného ruchu</li> </ul>
PRÍLEŽITOSTI	OHROZENIA
<ul style="list-style-type: none"> <li>• zintenzívnenie cezhraničnej spolupráce, ako aj spolupráce s okolitými obcami</li> <li>• využitie prírodného a kultúrneho potenciálu obce</li> <li>• uplatnenie princípov trvalo udržateľného rozvoja v ďalšom rozvoji územia</li> <li>• vybudovanie parkových a oddychových zón v obci</li> </ul>	<ul style="list-style-type: none"> <li>• stagnácia už nadviazanej lokálnej, regionálnej, ako aj medzinárodnej spolupráce</li> <li>• znižovanie ekologickej stability krajiny v dôsledku intenzívnenia sa stresových faktorov (znečisťovanie prírody vplyvom rozvoja dopravy)</li> <li>• nedostatok finančných prostriedkov na výstavbu nájomných bytov</li> <li>• nedostatok finančných prostriedkov na ďalšie</li> </ul>

<ul style="list-style-type: none"> <li>• revitalizácia verejnej zelene sadovými úpravami</li> <li>• realizácia protipovodňových opatrení na rieke Teplica</li> <li>• výstavba nájomných bytov</li> <li>• výstavba a rekonštrukcia miestnych komunikácií a chodníkov</li> <li>• vybudovanie cyklistických chodníkov a cyklotrás</li> <li>• vybudovanie verejného vodovodu</li> <li>• vybudovanie verejného kanalizačného systému</li> <li>• rozvoj cestovného ruchu a multifunkčného poľnohospodárstva</li> <li>• obnovenie a rozvíjanie tradičných remesiel</li> <li>• rozvoj celoživotného vzdelávania ako záruky rozvoja adaptability pracovnej sily</li> <li>• zvýšenie starostlivosti o starých obyvateľov obce – zriadenie sociálneho zariadenia</li> <li>• rekonštrukcia objektov základnej školy</li> <li>• plynofikácia základnej školy</li> <li>• dobudovanie ihrísk v areáli základnej školy</li> <li>• zvyšujúci záujem o vidiecku turistiku, horskú turistiku, cykloturistiku</li> <li>• diverzifikácia tradičných činností pôdohospodárskych subjektov - zvýšenie konkurencieschopnosti miestneho poľnohospodárstva</li> <li>• rozvíjanie, resp. skvalitnenie služieb cestovného ruchu</li> <li>• rozvoj spolupráce subjektov pôsobiacich v obci</li> <li>• efektívne využitie podporných programov na rozvoj poľnohospodárstva a vidieka</li> <li>• vytvorenie informačného systému o cestovnom ruchu obce</li> <li>• vytvorenie konkurencieschopného marketingu pre lokálny rozvoj</li> </ul>	<p>skvalitnenie technickej infraštruktúry</p> <ul style="list-style-type: none"> <li>• výraznejšie starnutie populácie</li> <li>• odchod mladých a vzdelaných ľudí z obce</li> <li>• znehodnocovanie prírodného potenciálu územia</li> <li>• nerozvíjanie marketingu územia a úrovne poskytovaných služieb cestovného ruchu</li> <li>• implementácia investičných programov bez rešpektovania princípov trvalo udržateľného rozvoja</li> </ul>
--	--

### 3 Strategická časť

Strategická časť PHSR nadväzuje na analytickú časť a obsahuje stratégiu rozvoja obce pri zohľadnení jeho vnútorných špecifik. Určuje hlavné ciele a priority rozvoja obce pri rešpektovaní princípov regionálnej politiky v záujme dosiahnutia vyváženého udržateľného rozvoja územia. Strategická časť obsahuje:

- víziu územia
- formuláciu a návrh stratégie
- výber a popis strategických cieľov v jednotlivých politikách, resp. oblastiach rozvoja (hospodárska, sociálna, environmentálna).

Strategický cieľ PHSR ako aj dielčie ciele v rámci jednotlivých politik vychádzajú z §3 Ciele podpory regionálneho rozvoja zákona 309/2014 o podpore regionálneho rozvoja, kde je hlavným cieľom podpory regionálneho rozvoja odstraňovať alebo zmiernovať nežiaduce rozdiely v úrovni hospodárskeho rozvoja, sociálneho rozvoja a územného rozvoja regiónov a zabezpečiť trvalo udržateľný rozvoj regiónov, zvyšovať ekonomickú výkonnosť, konkurencieschopnosť regiónov a rozvoj inovácií v regiónoch pri zabezpečení trvalo udržateľného rozvoja, zvyšovať zamestnanosť a životnú úroveň obyvateľov v regiónoch pri zabezpečení trvalo udržateľného rozvoja.

Podpora regionálneho rozvoja podľa odseku 1 je zameraná najmä na komplexné využívanie vnútorného rozvojového potenciálu územia - prírodných, kultúrnych, materiálnych, finančných, ľudských a inštitucionálnych zdrojov, na podporu zavádzania nových technológií a inovácií pri rešpektovaní vnútorných špecifik regiónu, rozvoj informatizácie a digitalizácie v regióne, rozvoj hospodárstva a podnikateľského prostredia v regióne s cieľom zvýšiť jeho produktivitu, optimalizovať štruktúru hospodárstva, vytvárať nové pracovné miesta a stabilizovať ohrozené pracovné miesta, rozvoj ľudských zdrojov vrátane zvyšovania vzdelanostnej úrovne, kvalifikácie a zlepšovania prípravy detí a mladých dospelých na trh práce, predchádzanie sociálneho vylúčenia a zmiernovanie jeho negatívnych dôsledkov, podporu rovnosti príležitostí na trhu práce a podporu znevýhodnených komunit, realizáciu verejných prác podporujúcich rozvoj regiónu, zlepšenie a rozvoj sociálnej infraštruktúry regiónu, zlepšenie dopravnej a technickej vybavenosti regiónu, inžinierskych stavieb, rozvoj cestovného ruchu, medzištátnu, cezhraničnú a medziregionálnu spoluprácu v oblasti regionálneho rozvoja v záujme trvalo udržateľného rozvoja regiónu, zachovanie identity a rozvoj kultúry a starostlivosť o kultúrne dedičstvo regiónov a sídiel, rozvoj pôdohospodárstva a rozvoj vidieka, rozvoj vidieckych oblastí a zvyšovanie kvality života na vidieku, realizáciu opatrení na ochranu, udržiavanie a zveľaďovanie životného prostredia a na obmedzovanie vplyvov poškodzujúcich životné prostredie a zlepšenie environmentálnej infraštruktúry regiónu, ochranu prírody, efektívne využívanie prírodných zdrojov regiónu a využívanie alternatívnych zdrojov energie, rozvoj občianskej vybavenosti a rozvoj služieb v regióne, zvyšovanie dostupnosti a kvality bývania, budovanie a posilňovanie štruktúr občianskej spoločnosti, rozvoj prosociálneho správania obyvateľstva, rozvoj telesnej kultúry, športu a turistiky, ochranu, podporu a rozvoj verejného zdravia, atď. Na základe analýzy súčasnej situácie a predpokladov ďalšieho rozvoja boli pracovnými skupinami pripravené podklady pre formuláciu strategickú vízie. Následne riadiaci tím zabezpečil vypracovanie strategickú vízie. Stanovenie vízie predstavuje očakávaný stav, ktorý má obec Sobotište dosiahnuť z dlhodobého hľadiska. Vymedzuje rámec pre

definovanie strategických cieľov a priorít na obdobie nasledujúcich 7 rokov a postupov na ich dosiahnutie. Obec Sobotište má stanovenú nasledovnú víziu, ktorá zodpovedá dosiahnutým výsledkom počas rokov 2007 - 2013 a aj očakávaniam do roku 2022.

### Vízia obce Sobotište

**„Sobotište ako rozvíjajúca sa obec vďaka zachovaniu kultúrno-historickému potenciálu s dôrazom na rozvoj vidieckeho cestovného ruchu a kvalitnej infraštruktúry“**

#### Rozvojová stratégia

Na základe komplexnej analýzy územia obce a určenia slabých a silných stránok, príležitostí a ohrození v oblasti hospodárskej, sociálnej a environmentálnej, môžeme určiť rozvojovú stratégiu obce a jeho prioritné ciele.

#### Strategickým cieľom obce je:

***Vytvorenie podmienok pre rozvoj obce Sobotište prostredníctvom hodnotného kultúrno-historického potenciálu obce, podporou vidieckeho cestovného ruchu s kvalitnou infraštruktúrou a vytvorením vhodného prostredia pre plnohodnotný život obyvateľov.***

Znamená to využiť potenciál obce a dostupné možnosti získania finančných prostriedkov na realizáciu rozvojových činností, ale tiež sústavnú prácu s jednotlivcami, združeniami a organizáciami. Kvalitu života obyvateľov podmieňuje okrem iného občianska vybavenosť a fungujúca technická a dopravná infraštruktúra, ktorá môže byť predpokladom na rozvoj obce aj v ďalších oblastiach. Rozvoj v tejto oblasti je podmienený vybudovaním lepšej turistickej infraštruktúry a vytvorením kvalitných a dostupných tovarov a služieb, poskytovaním informácií a vytváraním ďalších aktivít, ktoré budú viesť k rozvoju vidieckej turistiky a agroturistiky v spolupráci so všetkými zainteresovanými subjektmi. Súbežne je však potrebné venovať pozornosť aj rozvíjaniu ľudských zdrojov. Hlavným zámerom stratégie v tejto oblasti je zapojenie viacerých subjektov a postup riešenia danej problematiky v rámci partnerstva. V oblasti vybavenia územia dopravnou infraštruktúrou sa stratégia orientuje hlavne na vybudovanie prepojenia regiónu tak, aby bola zabezpečená napojenosť na dopravné koridory v dostatočnom čase a kvalite. Stratégia v oblasti životného prostredia je zameraná na zlepšenie situácie zavádzaním nových ekologických metód výroby energie, novým prístupom občanov k ochrane životného prostredia. Na dosiahnutie strategického cieľa budú podporovať globálne ciele podľa jednotlivých kľúčových odvetví. Uvedené ciele korešpondujú s hlavnými cieľmi definovanými v PHSR TSK a podporujú jeho naplnenie. Na základe uvedených skutočností boli navrhnuté jednotlivé aktivity v rámci hospodárskej, sociálnej a environmentálnej oblasti, ktoré pri ich postupnej realizácii budú viesť k naplneniu strategického cieľa obce.

#### **1. Prioritná oblasť – HOSPODÁRSKA**

##### **Globálny cieľ č. 1: Ekonomický rozvoj obce**

Obec Sobotište ako súčasť kopaničiarskeho regiónu s kopcovitým charakterom územia má veľký potenciál pre zvýšenie atraktivity turistického cestovného ruchu. Svojimi prírodnými danosťami predstavuje výborné miesto pre rozvoj cykloturistiky a turistiky. Podporou budovania cyklotrás, turistických chodníkov a potrebnej infraštruktúry je možné toto dosiahnuť. Pri budovaní cyklotrás je spolupráca susedných i okolitých obcí veľmi dôležitá, aby cyklotrasy



viedli od niekiaľ niekam, resp. aby prepájali zaujímavé body v regióne apod. Pokračovaním v úsilí o získanie ďalších nenávratných finančných príspevkov, môže byť takýmto spôsobom dobudovaných viacero cyklotrás. Rozvoj cestovného ruchu je možné privodiť i podporou budovania jazdeckých trás i investíciami do kultúrno-historického potenciálu obce ako sú kultúrne pamiatky a kultúrne domy.

Pokračovanie v tradíciách obce v organizovaní kultúrnych, spoločenských a športových podujatí je jednou z priorít zatraktívnenia obce pre obyvateľov a návštevníkov pri trávení voľného času. Trvalé pôsobenie na kultúrne povedomie obyvateľov širokou paletou kultúrnych aktivít organizovaných externými subjektami ale aj miestnymi kultúrnymi spolkami je jedným z cieľov samosprávy. Kultúrno-spoločenské a športové centrá obce čakajú na svoju rekonštrukciu, aby spĺňali požiadavky aj pre náročnejších návštevníkov. Existencia dôstojných priestorov pre kultúrne a spoločenské aktivity je pre imidž obce a tým aj pre cestovný ruch veľmi dôležitá.

Katastrálne územie obce ponúka dostatočný priestor pre ďalšiu bytovú, občiansku, spoločenskú výstavbu.

## **2. *Prioritná oblasť - SOCIÁLNA***

### **Globálny cieľ č. 2: Rozvoj občianskej vybavenosti**

V tejto oblasti sa obec zameria predovšetkým na vylepšenie cestnej infraštruktúry. Cieľom je dobudovanie a rekonštrukcia miestnych komunikácií a chodníkov. Samospráva má v pláne rekonštruovať parkovacie miesta i most. Významnou investíciou v nadchádzajúcom období je aj rekonštrukcia verejného osvetlenia a zavedenie kamerového systému ako prevenciu kriminality. Úpravou verejných priestranstiev a parkov sa zlepší estetický vzhľad obce a vybudujú sa ďalšie priestory pre oddych a relaxáciu občanov.

Veľmi dôležitými investíciami sú intervencie do obecných objektov a školských a predškolských zariadení. Prístavba a rekonštrukcia materskej školy či rekonštrukcia strechy základnej školy, rekonštrukciu vykurovacieho systému v kultúrnom dome, alebo investície do kaštieľa má v pláne obec uskutočniť v nasledovnom programovacom období. Obec plánuje investície i do sociálnych a zdravotných služieb, čo je tiež pre obyvateľov významné. Veľkou a dôležitou investíciou bude pre obec Sobotišťe vybudovanie sociálneho zariadenia.

## **3. *Prioritná oblasť - ENVIRONMENTÁLNA***

### **Globálny cieľ č. 3: Zlepšenie stavu životného prostredia**

Trvalo udržiavané životné prostredie je významným ukazovateľom kvality života. Dlhodobé udržiavanie, ale aj skvalitňovanie prírodného prostredia, je spoločným cieľom všetkých obyvateľov obce. V environmentálnej oblasti vidíme možnosť pre ďalší rozvoj obce najmä vybudovaním kanalizácie. Vybudovanie kanalizácie závisí od možnosti získania finančných zdrojov hlavne z eurofondov ale aj od vôle miestnych obyvateľov či chalupárov sa na kanalizáciu napojiť. Obec sa chce zamerať i na riešenie problematiky environmentálnych záťaží odstránením divokých skládok.

Tabuľka 30 Hierarchia strategických cieľov

Globálne ciele	Špecifické ciele	Tematické ciele
<b>1. Prioritná oblasť - Hospodárska</b>  <b>Ekonomický rozvoj obce</b>	1.1 Podpora rozvoja podnikateľskej činnosti	1.1.1 Podpora partnerstvo obec – súkromný sektor – neziskový sektor a spoločných rozvojových zámerov
	1.2. Rozvoj ľudských zdrojov	1.2.1 Zvýšenie počtu obyvateľov vytvorením kvalitných podmienok bývania v obci reagujúcich na potreby a požiadavky obyvateľov obce a potenciálnych občanov obce
		1.2.2 Zvýšenie kvalifikačného potenciálu a adaptability pracovnej sily
	1.3 Rozvoj cestovného ruchu, kultúrno-spoločenských a voľnočasových aktivít	1.3.1 Rozvoj infraštruktúry cestovného ruchu
		1.3.2 Zachovanie kultúrno-historického potenciálu obce
		1.3.3 Rozvoj kultúrno-spoločenských podujatí a voľnočasových aktivít
<b>2. Prioritná oblasť - Sociálna</b>  <b>Rozvoj občianskej vybavenosti</b>	2.1 Zvýšenie kvality infraštruktúry verejných služieb	2.1.1 Zvýšenie kvality dopravnej infraštruktúry a bezpečnosti cestnej premávky
		2.1.2 Modernizácia prostredia obce a jeho okolia
		2.1.3 Investície súvisiace so zvýšením bezpečnosti a vandalizmom
	2.2 Rozvoj sociálnych a zdravotných služieb	2.2.1 Vybudovanie sociálneho zariadenia a skvalitnenie služieb v oblasti sociálnej sféry
		2.2.2 Zvýšenie kvality zdravotníckych služieb a podpora zdravotníckej osvedy
	2.3 Rekonštrukcia obecných objektov a školských zariadení	2.3.1 Skvalitnenie stavu objektov školských a predškolských zariadení a dobudovanie potrebnej infraštruktúry
2.3.2 Skvalitnenie stavu budov v majetku obce		
<b>3. Prioritná oblasť - Environmentálna</b>  <b>Zvýšenie kvality životného prostredia</b>	3.1 Zvýšenie odvádzania a čistenia komunálnych vôd	3.1.1 Dobudovanie kanalizačnej siete
	3.2 Riešenie problematiky environmentálnych záťaží	3.2.1 Rekulтивácia environmentálnych záťaží

## 4 Programová časť

Tabuľka 31 Prehľad opatrení, projektov a aktivít podľa oblastí

Opatrenie	Projekt/Aktivita	Prioritná oblasť
Opatrenie č. 1.1 Podpora rozvoja podnikateľskej činnosti	1.1.1 Podpora podnikateľských aktivít	Hospodárska
Opatrenie č. 1.2 Rozvoj ľudských zdrojov	1.2.1 Prestavba pavilónu ZŠ na bytový dom	Hospodárska
Opatrenie č. 1.2 Rozvoj ľudských zdrojov	1.2.2 Podpora rekvalifikačných programov pre starších ľudí	Hospodárska
Opatrenie č. 1.2 Rozvoj ľudských zdrojov	1.2.2 Podpora budovania chránených dielní pre zdravotne postihnutých	Hospodárska
Opatrenie č. 1.3 Rozvoj cestovného ruchu, kultúrno-spoločenských a voľnočasových aktivít	1.3.1 Náučný chodník grófa Nyáryho	Hospodárska
Opatrenie č. 1.3 Rozvoj cestovného ruchu, kultúrno-spoločenských a voľnočasových aktivít	1.3.1 Podpora rozvoja turistickej infraštruktúry obce	Hospodárska
Opatrenie č. 1.3 Rozvoj cestovného ruchu, kultúrno-spoločenských a voľnočasových aktivít	1.3.1 Budovanie cyklotrás	Hospodárska
Opatrenie č. 1.3 Rozvoj cestovného ruchu, kultúrno-spoločenských a voľnočasových aktivít	1.3.1 Vybudovanie cyklotrasy „Trávniky“	Hospodárska
Opatrenie č. 1.3 Rozvoj cestovného ruchu, kultúrno-spoločenských a voľnočasových aktivít	1.3.1 Budovanie jazdeckých trás	Hospodárska
Opatrenie č. 1.3 Rozvoj cestovného ruchu, kultúrno-spoločenských a voľnočasových aktivít	1.3.2 Revitalizácia studničky „Anička“	Hospodárska
Opatrenie č. 1.3 Rozvoj cestovného ruchu, kultúrno-spoločenských a voľnočasových aktivít	1.3.2 Modernizácia hvezdárne	Hospodárska
Opatrenie č. 1.3 Rozvoj cestovného ruchu, kultúrno-spoločenských a voľnočasových aktivít	1.3.2 Podpora kultúrnych podujatí	Hospodárska
Opatrenie č. 1.3 Rozvoj cestovného ruchu, kultúrno-spoločenských a voľnočasových aktivít	1.3.2 Podpora miestnych kultúrnych organizácií	Hospodárska
Opatrenie č. 1.3 Rozvoj cestovného ruchu, kultúrno-spoločenských a voľnočasových aktivít	1.3.2 Obnova fasády vodného mlynu	Hospodárska
Opatrenie č. 1.3 Rozvoj cestovného ruchu, kultúrno-spoločenských a voľnočasových aktivít	1.3.3 Vytvorenie športovo – relaxačnej zóny v parku	Hospodárska
Opatrenie č. 1.3 Rozvoj cestovného ruchu, kultúrno-spoločenských a voľnočasových aktivít	1.3.3 Modernizácia športového areálu	Hospodárska
Opatrenie č. 2.1 Zvýšenie kvality infraštruktúry verejných služieb	2.1.1 Rekonštrukcia a vybudovanie chodníkov v obci Sobotište	Sociálna
Opatrenie č. 2.1 Zvýšenie kvality infraštruktúry verejných služieb	2.1.1 Rekonštrukcia chodníkov IV. etapa	Sociálna
Opatrenie č. 2.1 Zvýšenie kvality infraštruktúry verejných služieb	2.1.1 Rekonštrukcia mosta	Sociálna
Opatrenie č. 2.1 Zvýšenie kvality verejných služieb	2.1.1 Rekonštrukcia parkoviska pri ZŠ	Sociálna
Opatrenie č. 2.1 Zvýšenie kvality infraštruktúry verejných služieb	2.1.2 Rekonštrukcia verejného priestranstva	Sociálna

PROGRAM HOSPODÁRSKEHO A SOCIÁLNEHO ROZVOJA OBCE SOBOTIŠTE NA ROKY 2016 - 2022

Opatrenie č. 2.1 Zvýšenie kvality infraštruktúry verejných služieb	2.1.2 Revitalizácia okolia hasičskej zbrojnice	Sociálna
Opatrenie č. 2.1 Zvýšenie kvality infraštruktúry verejných služieb	2.1.3 Kamerový systém ako prevencia kriminality	Sociálna
Opatrenie č. 2.1 Zvýšenie kvality infraštruktúry verejných služieb	2.1.3 Rekonštrukcia verejného osvetlenia	Sociálna
Opatrenie č. 2.2 Rozvoj sociálnych a zdravotných služieb	2.2.1 Rozvoj opatrovateľskej služby a komunitných sociálnych služieb	Sociálna
Opatrenie č. 2.2 Rozvoj sociálnych a zdravotných služieb	2.2.1 Podpora činnosti Jednoty dôchodcov	Sociálna
Opatrenie č. 2.2 Rozvoj sociálnych a zdravotných služieb	2.2.1 Vybudovanie sociálneho zariadenia (do 10 000 m <sup>2</sup> podlahovej plochy v zastavanom území obce)	Sociálna
Opatrenie č. 2.2 Rozvoj sociálnych a zdravotných služieb	2.2.2 Spolupráca s organizáciami zabezpečujúcimi zdravotnícku osvetu a zdravý životný štýl	Sociálna
Opatrenie č. 2.2 Rozvoj sociálnych a zdravotných služieb	2.2.2 Podpora programov a organizácií podporujúcich prevenciu rôznych druhov závislostí	Sociálna
Opatrenie č. 2.2 Rozvoj sociálnych a zdravotných služieb	2.2.2 Podpora existujúcej ambulancie	Sociálna
Opatrenie č. 2.3 Rekonštrukcia obecných objektov a školských zariadení	2.3.1 Prístavba a rekonštrukcia MŠ	Sociálna
Opatrenie č. 2.3 Rekonštrukcia obecných objektov a školských zariadení	2.3.1 Rekonštrukcia strechy na budove ZŠ	Sociálna
Opatrenie č. 2.3 Rekonštrukcia obecných objektov a školských zariadení	2.3.2 Riešenie havarijnej situácie na sociálnych zariadeniach budovy Obecného úradu	Sociálna
Opatrenie č. 2.3 Rekonštrukcia obecných objektov a školských zariadení	2.3.2 Rekonštrukcia vykurovacieho systému v kultúrnom dome	Sociálna
Opatrenie č. 2.3 Rekonštrukcia obecných objektov a školských zariadení	2.3.2 Rekonštrukcia ústredného kúrenia v kaštieli	Sociálna
Opatrenie č. 2.3 Rekonštrukcia obecných objektov a školských zariadení	2.3.2 Sanácia vlhkosti spodnej stavby kaštieľa a obnova fasády	Sociálna
Opatrenie č. 3.1 Zvýšenie odvádzania a čistenia komunálnych vôd	3.1.1 Vybudovanie kanalizácie I. etapa (do 2000 ekvivalentných obyvateľov)	Environmentálna
Opatrenie č. 3.2 Riešenie problematiky environmentálnych záťaží	3.2.2 Odstránenie divokých skládok	Environmentálna

## Formulár č. P 4

Základné údaje o projektovom zámere č. 1.2.1							
Názov projektu	Prestavba pavilónu ZŠ na bytový dom						
Garant	Obec Sobotište						
Kontaktná osoba garanta	Mgr. Dušan Horňák /starosta/						
Partneri garanta	-						
Začatie a ukončenie fyzickej realizácie projektu	Január – december 2017						
Stav projektu pred realizáciou	Objekt je dlhodobo nevyužívaný a chátra						
Cieľ projektu	Uspokojenie dopytu záujemcov o bývanie v obci Sobotište, zvýšenie počtu bytových jednotiek v obci						
Výstupy	Vytvorených 15 bytových jednotiek						
Užívatelia	Obyvatelia obce a potenciálni občania obce						
Indikátory monitoringu	Výstup – Vytvorených 15 bytových jednotiek Výsledok – počet nájomcov						
Zmluvné podmienky	VO - výber dodávateľa						
Riziká	Neschválenie úveru zo ŠFRB, príp. dotácie z MDVaRR SR						
Poznámky	-						
Realizácia projektu							
<i>Fáza/míľnik</i>	<i>Súčinnosť iného odboru alebo subjektu</i>					<i>Termín (mesiac/rok)</i>	
Príprava projektovej dokumentácie	Atelier Hipík s.r.o., Trnava					12/2014	
Vydanie stavebného povolenia	Príslušný stavebný úrad					3 – 4/2016	
Spracovanie a registrácia žiadosti o NFP, zhromaždenie príloh	Externá firma					5 - 7/2016	
Schválenie NFP a úveru	ŠFRB, MDVaRR SR					10/2016	
Výber dodávateľa	Externá firma					11 - 12/2016	
Realizácia	Dodávateľ, Obec Sobotište					1 - 12/2017	
Kolaudácia	Príslušný stavebný úrad					1/2018	
Financovanie projektu							
<i>Druh výdavku</i>	<i>Termín (rok)</i>	<i>Náklady spolu (eur)</i>	<i>z toho verejné zdroje</i>				<i>súkromné zdroje</i>
			EU	ŠR	VÚC	Obec	
Spracovanie PD	2014	7 800	0	4 680	0	3 120	0
Externý manažment	2016/17	2 000	0	1 200	0	800	0
Externý stavebný dozor	2017	4 200	0	2 520	0	1 680	0
Realizácia projektu	2017	726 000	0	435 600	0	290 400	0
<b>Spolu</b>		740 000	0	444 000	0	296 000	0

<b>Základné údaje o projektovom zámere č. 1.3.1.1</b>							
<b>Názov projektu</b>	<b>Náučný chodník grófa Nyáryho</b>						
<b>Garant</b>	Obec Sobotište						
<b>Kontaktná osoba garanta</b>	Mgr. Dušan Hornák /starosta/						
<b>Partneri garanta</b>	-						
<b>Začatie a ukončenie fyzickej realizácie projektu</b>	August – december 2018						
<b>Stav projektu pred realizáciou</b>	Nedostatočne využitý park grófa Nyáryho						
<b>Cieľ projektu</b>	Zatraktívnenie parku a zvýšenie jeho návštevnosti						
<b>Výstupy</b>	Vybudovaný náučný chodník						
<b>Užívatelia</b>	Obyvatelia obce a turisti						
<b>Indikátory monitoringu</b>	Výstup – vybudovaný náučný chodník Výsledok – zvýšený počet návštevníkov obce						
<b>Zmluvné podmienky</b>	VO - výber dodávateľa						
<b>Riziká</b>	Neschválenie žiadosti o NFP. Príp. úveru						
<b>Poznámky</b>	Podanie žiadosti cez PRV SR (KR-MAS), príp. INTERREG V-A SK-CZ						
<b>Realizácia projektu</b>							
<b>Fáza/míľnik</b>	<b>Súčinnosť iného odboru alebo subjektu</b>						<b>Termín (mesiac/rok)</b>
Príprava projektovej dokumentácie	Externá firma						9 - 10/2017
Vydanie stavebného povolenia	Príslušný stavebný úrad						11/2017
Spracovanie a registrácia žiadosti o NFP, zhromaždenie príloh	Externá firma						12/2017 - 2/2018
Schválenie NFP a úveru	MPRV SR						5/2018
Výber dodávateľa	Externá firma						6 - 7/2018
Realizácia	Dodávateľ, Obec Sobotište						8 - 12/2018
Kolaudácia	Príslušný stavebný úrad						1/2019
<b>Financovanie projektu</b>							
<i>Druh výdavku</i>	<i>Termín (rok)</i>	<i>Náklady spolu (eur)</i>	<i>z toho verejné zdroje</i>				<i>súkromné zdroje</i>
			EU	ŠR	VÚC	Obec	
Spracovanie PD	2017	1 500	1 275	150	0	75	0
Externý manažment	2018	800	680	80	0	40	
Realizácia projektu	2018	7 700	6 545	770	0	385	0
<b>Spolu</b>		10 000	8 500	1 000	0	500	0

<b>Základné údaje o projektovom zámere č. 1.3.1.2</b>							
<b>Názov projektu</b>	<b>Vybudovanie cyklotrasy „Trávniky“</b>						
<b>Garant</b>	Obec Sobotište						
<b>Kontaktná osoba garanta</b>	Mgr. Dušan Hornák /starosta/						
<b>Partneri garanta</b>	-						
<b>Začatie a ukončenie fyzickej realizácie projektu</b>	Júl – december 2018						
<b>Stav projektu pred realizáciou</b>	Miestne komunikácie v k.ú. Sobotište smerom ku Kunovskej priehrade						
<b>Cieľ projektu</b>	Zvýšenie počtu turistov						
<b>Výstupy</b>	Dĺžka vybudovanej cyklotrasy						
<b>Užívatelia</b>	Cyklisti z obce a okolia a cykloturisti						
<b>Indikátory monitoringu</b>	Výstup – dĺžka vybudovanej cyklotrasy Výsledok – zvýšený počet cyklistov a cykloturistov						
<b>Zmluvné podmienky</b>	VO - výber dodávateľa						
<b>Riziká</b>	Neschválenie žiadosti o NFP, príp. úveru						
<b>Poznámky</b>	Podanie žiadosti cez PRV SR (KR-MAS), príp. INTERREG V-A SK-CZ						
<b>Realizácia projektu</b>							
<b>Fáza/míľnik</b>	<b>Súčinnosť iného odboru alebo subjektu</b>						<b>Termín (mesiac/rok)</b>
Príprava projektovej dokumentácie	Externá firma						6 – 7/2017
Vydanie stavebného povolenia	Príslušný stavebný úrad						8 – 9/2017
Spracovanie a registrácia žiadosti o NFP, zhromaždenie príloh	Externá firma						10 - 12/2017
Schválenie NFP a úveru	MPRV SR						4/2018
Výber dodávateľa	Externá firma						5 – 6/2018
Realizácia	Dodávateľ, Obec Sobotište						7 - 12/2018
Kolaudácia	Príslušný stavebný úrad						1/2019
<b>Financovanie projektu</b>							
<i>Druh výdavku</i>	<i>Termín (rok)</i>	<i>Náklady spolu (eur)</i>	<i>z toho verejné zdroje</i>				<i>súkromné zdroje</i>
			EU	ŠR	VÚC	Obec	
Spracovanie PD	2017	2 000	1 700	200	0	100	0
Externý manažment	2017/18	1 000	850	100	0	50	0
Realizácia projektu	2018	67 000	56 950	6 700	0	3 350	0
<b>Spolu</b>		70 000	59 500	7 000	0	3 500	0

<b>Základné údaje o projektovom zámere č. 1.3.2.1</b>							
<b>Názov projektu</b>	<b>Modernizácia hvezdárne</b>						
<b>Garant</b>	Obec Sobotište						
<b>Kontaktná osoba garanta</b>	Mgr. Dušan Hornák /starosta/						
<b>Partneri garanta</b>	-						
<b>Začatie a ukončenie fyzickej realizácie projektu</b>	Február – december 2020						
<b>Stav projektu pred realizáciou</b>	Budova v majetku obce využívaná miestnou organizáciou Slovenského zväzu astronómov amatérov Sobotište						
<b>Cieľ projektu</b>	Zlepšenie podmienok činnosti organizácie a podpora astronómie						
<b>Výstupy</b>	Zmodernizovaná budova hvezdárne						
<b>Užívatelia</b>	Návštevníci obce a hvezdárne						
<b>Indikátory monitoringu</b>	Výstup – Zmodernizovaná budova hvezdárne Výsledok – zvýšený počet návštevníkov hvezdárne						
<b>Zmluvné podmienky</b>	VO - výber dodávateľa						
<b>Riziká</b>	Neschválenie žiadosti o NFP, príp. úveru						
<b>Poznámky</b>	Podanie žiadosti cez INTERREG V-A SK-CZ						
<b>Realizácia projektu</b>							
<i>Fáza/miľník</i>	<i>Súčinnosť iného odboru alebo subjektu</i>					<i>Termín (mesiac/rok)</i>	
Príprava projektovej dokumentácie	Externá firma					2 – 3/2019	
Vydanie stavebného povolenia	Príslušný stavebný úrad					4 - 5/2019	
Spracovanie a registrácia žiadosti o NFP, zhromaždenie príloh	Externá firma					6 - 8/2019	
Schválenie NFP a úveru	MPRV SR					11/2019	
Výber dodávateľa	Externá firma					12/2019 – 1/2020	
Realizácia	Dodávateľ, Obec Sobotište					2 - 12/2020	
Kolaudácia	Príslušný stavebný úrad					1/2021	
<b>Financovanie projektu</b>							
<i>Druh výdavku</i>	<i>Termín (rok)</i>	<i>Náklady spolu (eur)</i>	<i>z toho verejné zdroje</i>				<i>súkromné zdroje</i>
			EU	ŠR	VÚC	Obec	
Spracovanie PD	2019	2 000	1 900	0	0	100	0
Externý manažment	2019/20	1 000	950	0	0	50	0
Realizácia projektu	2020	30 000	28 500	0	0	1 500	0
<b>Spolu</b>		33 000	31 350	0	0	1 650	0



<b>Základné údaje o projektovom zámere č. 1.3.2.2</b>							
<b>Názov projektu</b>	<b>Obnova fasády vodného mlynu</b>						
<b>Garant</b>	Obec Sobotište						
<b>Kontaktná osoba garanta</b>	Mgr. Dušan Hornák /starosta/						
<b>Partneri garanta</b>	-						
<b>Začatie a ukončenie fyzickej realizácie projektu</b>	Marec – november 2017						
<b>Stav projektu pred realizáciou</b>	Čiastočne zrekonštruovaný vodný mlyn ako objekt pamiatkovej hodnoty						
<b>Cieľ projektu</b>	Podpora rozvoja cestovného ruchu v obci a zvýšenie atraktívnosti Habánskeho dvora						
<b>Výstupy</b>	Zrekonštruovaný vodný mlyn						
<b>Užívatelia</b>	Obyvatelia obce, turisti a návštevníci obce a regiónu						
<b>Indikátory monitoringu</b>	Výstup – Zrekonštruovaný vodný mlyn Výsledok – zvýšená návštevnosť vodného mlynu a Habánskeho dvora						
<b>Zmluvné podmienky</b>	VO - výber dodávateľa						
<b>Riziká</b>	Neschválenie žiadosti o NFP, príp. úveru						
<b>Poznámky</b>	Podanie žiadosti cez INTERREG V-A SK-CZ, potenciálnymi partnermi sú obce z MAS Podbrnensko						
<b>Realizácia projektu</b>							
<i>Fáza/miľník</i>	<i>Súčinnosť iného odboru alebo subjektu</i>			<i>Termín (mesiac/rok)</i>			
Príprava projektovej dokumentácie	Externá firma			3 – 4/2016			
Vydanie stavebného povolenia	Príslušný stavebný úrad			5 - 6/2016			
Spracovanie a registrácia žiadosti o NFP, zhromaždenie príloh	Externá firma			7 - 9/2016			
Schválenie NFP a úveru	MPRV SR			12/2016			
Výber dodávateľa	Externá firma			1 – 2/2017			
Realizácia	Dodávateľ, Obec Sobotište			3 - 11/2017			
Kolaudácia	Príslušný stavebný úrad			12/2017			
<b>Financovanie projektu</b>							
<i>Druh výdavku</i>	<i>Termín (rok)</i>	<i>Náklady spolu (eur)</i>	<i>z toho verejné zdroje</i>				<i>súkromné zdroje</i>
			EU	ŠR	VÚC	Obec	
Spracovanie PD	2016	2 000	1 900	0	0	100	0
Externý manažment	2016/17	1 000	950	0	0	50	0
Realizácia projektu	2017	22 000	20 900	0	0	1 100	0
<b>Spolu</b>		25 000	23 750	0	0	1 250	0

<b>Základné údaje o projektovom zámere č. 2.1.1.1</b>							
<b>Názov projektu</b>	<b>Rekonštrukcia a vybudovanie chodníkov v obci Sobotište</b>						
<b>Garant</b>	Obec Sobotište						
<b>Kontaktná osoba garanta</b>	Mgr. Dušan Hornák /starosta/						
<b>Partneri garanta</b>	-						
<b>Začatie a ukončenie fyzickej realizácie projektu</b>	August 2016 – august 2018						
<b>Stav projektu pred realizáciou</b>	Rozbité chodníky						
<b>Cieľ projektu</b>	Zvýšenie bezpečnosti zraniteľných účastníkov cestnej premávky – hlavne chodcov, cyklistov i motocyklov						
<b>Výstupy</b>	Dĺžka zrekonštruovaných chodníkov						
<b>Užívatelia</b>	Obyvatelia, návštevníci a turisti obce						
<b>Indikátory monitoringu</b>	Výstup – dĺžka zrekonštruovaných chodníkov Výsledok – zvýšená bezpečnosť						
<b>Zmluvné podmienky</b>	VO - výber dodávateľa						
<b>Riziká</b>	Neschválenie žiadosti o NFP, príp. úveru						
<b>Poznámky</b>	Podanie žiadosti cez MF SR, MDVRR SR, príp. využitie grantových schém štátneho rozpočtu						
<b>Realizácia projektu</b>							
<i>Fáza/míľnik</i>	<i>Súčinnosť iného odboru alebo subjektu</i>				<i>Termín (mesiac/rok)</i>		
Príprava projektovej dokumentácie	Externá firma				Priebežne podľa potreby		
Vydanie stavebného povolenia	Príslušný stavebný úrad				Podľa potreby		
Spracovanie a registrácia žiadosti o NFP, zhromaždenie príloh	Externá firma				Priebežne podľa potreby		
Schválenie NFP a úveru	MF SR, MDVRR SR				-		
Výber dodávateľa	Externá firma				-		
Realizácia	Dodávateľ, Obec Sobotište				8/2016 – 8/2018		
Kolaudácia	Príslušný stavebný úrad				Priebežne podľa potreby		
<b>Financovanie projektu</b>							
<i>Druh výdavku</i>	<i>Termín (rok)</i>	<i>Náklady spolu (eur)</i>	<i>z toho verejné zdroje</i>				<i>súkromné zdroje</i>
			EU	ŠR	VÚC	Obec	
Spracovanie PD	2018	1 000	850	100	0	50	0
Realizácia projektu	2019	49 000	41 650	4 900	0	2 450	0
<b>Spolu</b>		50 000	42 500	5 000	0	2 500	0

<b>Základné údaje o projektovom zámere č. 2.1.1.2</b>							
<b>Názov projektu</b>	<b>Rekonštrukcia chodníkov IV. etapa</b>						
<b>Garant</b>	Obec Sobotište						
<b>Kontaktná osoba garanta</b>	Mgr. Dušan Hornák /starosta/						
<b>Partneri garanta</b>	-						
<b>Začatie a ukončenie fyzickej realizácie projektu</b>	Júl 2016 – apríl 2017						
<b>Stav projektu pred realizáciou</b>	Rozbité chodníky						
<b>Cieľ projektu</b>	Zvýšenie bezpečnosti zraniteľných účastníkov cestnej premávky – hlavne chodcov, cyklistov i motocyklov						
<b>Výstupy</b>	Dĺžka zrekonštruovaných chodníkov						
<b>Užívatelia</b>	Obyvatelia, návštevníci a turisti obce						
<b>Indikátory monitoringu</b>	Výstup – dĺžka zrekonštruovaných chodníkov Výsledok – zvýšená bezpečnosť						
<b>Zmluvné podmienky</b>	VO - výber dodávateľa						
<b>Riziká</b>	Neschválenie žiadosti o NFP, príp. úveru						
<b>Poznámky</b>	Podanie žiadosti cez MF SR, MDVRR SR, príp. využitie grantových schém štátneho rozpočtu						
<b>Realizácia projektu</b>							
<b>Fáza/míľnik</b>	<b>Súčinnosť iného odboru alebo subjektu</b>						<b>Termín (mesiac/rok)</b>
Príprava projektovej dokumentácie	Ing. Patrik Meliš						3/2015
Vydanie stavebného povolenia	Príslušný stavebný úrad						12/2015
Spracovanie a registrácia žiadosti o NFP, zhromaždenie príloh	Externá firma						1 - 3/2016
Schválenie NFP a úveru	MF SR, MDVRR SR						6/2016
Výber dodávateľa	Externá firma						5 - 6/2016
Realizácia	Dodávateľ, Obec Sobotište						7//2016 – 4/2017
Kolaudácia	Príslušný stavebný úrad						1/2020
<b>Financovanie projektu</b>							
<b>Druh výdavku</b>	<b>Termín (rok)</b>	<b>Náklady spolu (eur)</b>	<b>z toho verejné zdroje</b>				<b>súkromné zdroje</b>
			EU	ŠR	VÚC	Obec	
Spracovanie PD	2015	660	0	0	0	660	0
Externý manažment	2016	1 500	1 275	150	0	75	
Realizácia projektu	2016/17	57 840	49 164	5 784	0	2 892	0
<b>Spolu</b>		60 000	50 439	5 934	0	3 627	0

<b>Základné údaje o projektovom zámere č. 2.1.1.3</b>							
<b>Názov projektu</b>	<b>Rekonštrukcia mosta</b>						
<b>Garant</b>	Obec Sobotište						
<b>Kontaktná osoba garanta</b>	Mgr. Dušan Hornák /starosta/						
<b>Partneri garanta</b>	-						
<b>Začatie a ukončenie fyzickej realizácie projektu</b>	Január – december 2019						
<b>Stav projektu pred realizáciou</b>	Most je v nevyhovujúcom stave						
<b>Cieľ projektu</b>	Zvýšenie bezpečnosti						
<b>Výstupy</b>	Zrekonštruovaný most						
<b>Užívatelia</b>	Občania, ľudia prechádzajúci mostom na autách						
<b>Indikátory monitoringu</b>	Výstup – Zrekonštruovaný most Výsledok – zvýšená bezpečnosť						
<b>Zmluvné podmienky</b>	VO - výber dodávateľa						
<b>Riziká</b>	Neschválenie žiadosti o NFP, príp. úveru						
<b>Poznámky</b>	Podanie žiadosti cez MF SR, MDVaRR SR						
<b>Realizácia projektu</b>							
<i>Fáza/miľnik</i>	<i>Súčinnosť iného odboru alebo subjektu</i>					<i>Termín (mesiac/rok)</i>	
Príprava projektovej dokumentácie	Externá firma					1 – 2/2018	
Vydanie stavebného povolenia	Príslušný stavebný úrad					3 - 4/2018	
Spracovanie a registrácia žiadosti o NFP, zhromaždenie príloh	Externá firma					6 - 7/2018	
Schválenie NFP a úveru	MF SR, MDVaRR SR					10/2018	
Výber dodávateľa	Externá firma					11 - 12/2018	
Realizácia	Dodávateľ, Obec Sobotište					1 – 12//2019	
Kolaudácia	Príslušný stavebný úrad					1/2020	
<b>Financovanie projektu</b>							
<i>Druh výdavku</i>	<i>Termín (rok)</i>	<i>Náklady spolu (eur)</i>	<i>z toho verejné zdroje</i>				<i>súkromné zdroje</i>
			EU	ŠR	VÚC	Obec	
Spracovanie PD	2018	5 000	0	0	0	5 000	0
Externý manažment	2018/19	2 000	0	0	0	2 000	
Realizácia projektu	2019	243 000	0	230 850	0	12 150	0
<b>Spolu</b>		250 000	0	230 850	0	19 150	0

<b>Základné údaje o projektovom zámere č. 2.1.2.1</b>							
<b>Názov projektu</b>	<b>Rekonštrukcia verejného priestranstva</b>						
<b>Garant</b>	Obec Sobotište						
<b>Kontaktná osoba garanta</b>	Mgr. Dušan Hornák /starosta/						
<b>Partneri garanta</b>	-						
<b>Začatie a ukončenie fyzickej realizácie projektu</b>	Jún – november 2018						
<b>Stav projektu pred realizáciou</b>	Nevyužitý park za Obecným úradom						
<b>Cieľ projektu</b>	Zveľadiť a skrášliť prostredie obce						
<b>Výstupy</b>	Vybudované verejné priestranstvo						
<b>Užívatelia</b>	Obyvatelia a návštevníci obce						
<b>Indikátory monitoringu</b>	Výstup – Vybudované verejné priestranstvo Výsledok – zvýšená návštevnosť a atraktivita obce						
<b>Zmluvné podmienky</b>	VO - výber dodávateľa						
<b>Riziká</b>	Neschválenie žiadosti o NFP, príp. úveru						
<b>Poznámky</b>	Podanie žiadosti cez PRV SR (KR-MAS)						
<b>Realizácia projektu</b>							
<i>Fáza/miľník</i>	<i>Súčinnosť iného odboru alebo subjektu</i>					<i>Termín (mesiac/rok)</i>	
Príprava projektovej dokumentácie	Externá firma					5 – 6/2017	
Vydanie stavebného povolenia	Príslušný stavebný úrad					7 – 8/2017	
Spracovanie a registrácia žiadosti o NFP, zhromaždenie príloh	Externá firma					9 - 11/2017	
Schválenie NFP a úveru	MPaRV SR					3/2018	
Výber dodávateľa	Externá firma					4 - 5/2018	
Realizácia	Dodávateľ, Obec Sobotište					6 - 11/2018	
Kolaudácia	Príslušný stavebný úrad					12/2018	
<b>Financovanie projektu</b>							
<i>Druh výdavku</i>	<i>Termín (rok)</i>	<i>Náklady spolu (eur)</i>	<i>z toho verejné zdroje</i>				<i>súkromné zdroje</i>
			EU	ŠR	VÚC	Obec	
Spracovanie PD	2017	2 000	1 700	200	0	100	0
Externý manažment	2017/18	1 000	850	100	0	50	
Realizácia projektu	2018	37 000	31 450	3 700	0	1 850	0
<b>Spolu</b>		40 000	34 000	4 000	0	2 000	0

<b>Základné údaje o projektovom zámere č. 2.3.1.1</b>							
<b>Názov projektu</b>	<b>Prístavba a rekonštrukcia MŠ</b>						
<b>Garant</b>	Obec Sobotište						
<b>Kontaktná osoba garanta</b>	Mgr. Dušan Hornák /starosta/						
<b>Partneri garanta</b>	-						
<b>Začatie a ukončenie fyzickej realizácie projektu</b>	Júl 2018 – august 2019						
<b>Stav projektu pred realizáciou</b>	Nedostatočné priestory a vysoké energetické náklady						
<b>Cieľ projektu</b>	Zvýšenie kapacity MŠ a modernizácia priestorov						
<b>Výstupy</b>	Zrekonštruovaná Materská škola						
<b>Užívatelia</b>	Zamestnanci a deti predškolského veku z obcí Sobotište a Podbranč						
<b>Indikátory monitoringu</b>	Výstup – Zrekonštruovaná Materská škola Výsledok – zvýšený počet detí v MŠ						
<b>Zmluvné podmienky</b>	VO - výber dodávateľa						
<b>Riziká</b>	Neschválenie žiadosti o NFP, príp. úveru						
<b>Poznámky</b>	Podanie žiadosti cez IROP						
<b>Realizácia projektu</b>							
<i>Fáza/miľník</i>	<i>Súčinnosť iného odboru alebo subjektu</i>					<i>Termín (mesiac/rok)</i>	
Príprava projektovej dokumentácie	Externá firma					7 – 8/2017	
Vydanie stavebného povolenia	Príslušný stavebný úrad					9 - 10/2017	
Spracovanie a registrácia žiadosti o NFP, zhromaždenie príloh	Externá firma					11/2017 – 1/2018	
Schválenie NFP a úveru	MPaRV SR					4/2018	
Výber dodávateľa	Externá firma					5 – 6/2018	
Realizácia	Dodávateľ, Obec Sobotište					7/2018 - 8/2019	
Kolaudácia	Príslušný stavebný úrad					9 - 10/2019	
<b>Financovanie projektu</b>							
<i>Druh výdavku</i>	<i>Termín (rok)</i>	<i>Náklady spolu (eur)</i>	<i>z toho verejné zdroje</i>				<i>súkromné zdroje</i>
			EU	ŠR	VÚC	Obec	
Spracovanie PD	2017	5 000	4 750	0	0	250	0
Externý manažment	2017/19	2 000	1 900	0	0	100	
Realizácia projektu	2018/19	93 000	88 350	0	0	4 650	0
<b>Spolu</b>		100 000	95 000	0	0	5 000	0

<b>Základné údaje o projektovom zámere č. 2.3.1.2</b>							
<b>Názov projektu</b>	<b>Rekonštrukcia strechy na budove ZŠ</b>						
<b>Garant</b>	Obec Sobotište						
<b>Kontaktná osoba garanta</b>	Mgr. Dušan Hornák /starosta/						
<b>Partneri garanta</b>	-						
<b>Začatie a ukončenie fyzickej realizácie projektu</b>	Júl 2018 – august 2019						
<b>Stav projektu pred realizáciou</b>	Nevyhovujúci stav strechy, zatekanie						
<b>Cieľ projektu</b>	Zrekonštruovať strechu budovy						
<b>Výstupy</b>	Zrekonštruovaná strecha, zvýšenie bezpečnosti						
<b>Užívatelia</b>	Zamestnanci a žiaci z obcí Sobotište a Podbranč						
<b>Indikátory monitoringu</b>	Výstup – zrekonštruovaná strecha, zvýšenie bezpečnosti Výsledok – zvýšený počet detí v ZŠ						
<b>Zmluvné podmienky</b>	VO - výber dodávateľa						
<b>Riziká</b>	Neschválenie žiadosti o NFP, príp. úveru						
<b>Poznámky</b>	Podanie žiadosti cez MŠVVŠ SR						
<b>Realizácia projektu</b>							
<b>Fáza/míľnik</b>	<b>Súčinnosť iného odboru alebo subjektu</b>	<b>Termín (mesiac/rok)</b>					
Príprava projektovej dokumentácie	Ing. Pavol Pálka, Senica	8/2015					
Vydanie stavebného povolenia	Príslušný stavebný úrad	9/2015					
Spracovanie a registrácia žiadosti o NFP, zhromaždenie príloh	Externá firma	6 - 8/2016					
Schválenie NFP	MPaRV SR	11/2016					
Výber dodávateľa	Externá firma	12/2016 – 1/2017					
Realizácia	Dodávateľ, Obec Sobotište	4 - 8/2017					
Kolaudácia	Príslušný stavebný úrad	9/2017					
<b>Financovanie projektu</b>							
<b>Druh výdavku</b>	<b>Termín (rok)</b>	<b>Náklady spolu (eur)</b>	<b>z toho verejné zdroje</b>				<b>súkromné zdroje</b>
			EU	ŠR	VÚC	Obec	
Spracovanie PD	2015	920	0	0	0	920	0
Realizácia projektu	2018/19	103 080	87 618	10 308	0	5 154	0
<b>Spolu</b>		104 000	87 618	10 308	0	6 074	0

<b>Základné údaje o projektovom zámere č. 2.3.2</b>							
<b>Názov projektu</b>	<b>Rekonštrukcia vykurovacieho systému v Kultúrnom dome</b>						
<b>Garant</b>	Obec Sobotište						
<b>Kontaktná osoba garanta</b>	Mgr. Dušan Hornák /starosta/						
<b>Partneri garanta</b>	-						
<b>Začatie a ukončenie fyzickej realizácie projektu</b>	Marec – september 2017						
<b>Stav projektu pred realizáciou</b>	Vysoké náklady na vykurovanie						
<b>Cieľ projektu</b>	Zvýšenie návštevnosti podujatí						
<b>Výstupy</b>	Zrekonštruovaný vykurovací systém Kultúrneho domu						
<b>Užívatelia</b>	Obyvatelia obce						
<b>Indikátory monitoringu</b>	Výstup – Zrekonštruovaný vykurovací systém Kultúrneho domu Výsledok – zvýšený počet návštevníkov KD						
<b>Zmluvné podmienky</b>	VO - výber dodávateľa						
<b>Riziká</b>	Neschválenie žiadosti o NFP, príp. úveru						
<b>Poznámky</b>	Podanie žiadosti cez EF						
<b>Realizácia projektu</b>							
<i>Fáza/míľnik</i>	<i>Súčinnosť iného odboru alebo subjektu</i>					<i>Termín (mesiac/rok)</i>	
Príprava projektovej dokumentácie	Ing. Martin Pálka, Senica					10/2015	
Vydanie stavebného povolenia	Príslušný stavebný úrad					1 - 2/2016	
Spracovanie a registrácia žiadosti o NFP, zhromaždenie príloh	Externá firma					3 - 5/2016	
Schválenie NFP a úveru	EF					9/2016	
Výber dodávateľa	Externá firma					11 - 12/2016	
Realizácia	Dodávateľ, Obec Sobotište					3/2017 – 9/2017	
Kolaudácia	Príslušný stavebný úrad					10 - 11/2017	
<b>Financovanie projektu</b>							
<i>Druh výdavku</i>	<i>Termín (rok)</i>	<i>Náklady spolu (eur)</i>	<i>z toho verejné zdroje</i>				<i>súkromné zdroje</i>
			EU	ŠR	VÚC	Obec	
Spracovanie PD	2018	4 200	0	0	0	4 200	0
Realizácia projektu	2019	145 800	0	138 510	0	7 290	0
<b>Spolu</b>		150 000	0	138 510	0	11 490	0



<b>Základné údaje o projektovom zámere č. 3.1.1</b>							
<b>Názov projektu</b>	<b>Vybudovanie kanalizácie I. etapy</b>						
<b>Garant</b>	Obec Sobotište						
<b>Kontaktná osoba garanta</b>	Mgr. Dušan Hornák /starosta/						
<b>Partneri garanta</b>	-						
<b>Začatie a ukončenie fyzickej realizácie projektu</b>	Február 2017 – november 2018						
<b>Stav projektu pred realizáciou</b>	V obci chýba kanalizácia						
<b>Cieľ projektu</b>	Skvalitnenie životného prostredia a života občanov						
<b>Výstupy</b>	Vybudovaná kanalizácia						
<b>Užívatelia</b>	Obyvatelia predmetnej lokality						
<b>Indikátory monitoringu</b>	Výstup – dĺžka vybudovanej siete Výsledok – skvalitnenie života občanov v danej lokalite						
<b>Zmluvné podmienky</b>	VO - výber dodávateľa						
<b>Riziká</b>	Neschválenie úveru, príp. žiadosti o NFP						
<b>Poznámky</b>	Podanie žiadosti cez OP KŽP, kanalizačná sieť do 2 000 ekvivalentných obyvateľov						
<b>Realizácia projektu</b>							
<i>Fáza/míľnik</i>	<i>Súčinnosť iného odboru alebo subjektu</i>			<i>Termín (mesiac/rok)</i>			
Príprava projektovej dokumentácie	Ing. Marián Budovič, Holíč			4/2014			
Vydanie stavebného povolenia	Príslušný stavebný úrad			4 – 5//2016			
Spracovanie a registrácia žiadosti o NFP, zhromaždenie príloh	Externá firma			6 - 8/2016			
Schválenie NFP a úveru	MŽP SR			11/2016			
Výber dodávateľa	Externá firma			12/2016 – 1/2017			
Realizácia	Dodávateľ, Obec Sobotište			2/2017 – 11/2018			
Kolaudácia	Príslušný stavebný úrad			12/2019			
<b>Financovanie projektu</b>							
<i>Druh výdavku</i>	<i>Termín (rok)</i>	<i>Náklady spolu (eur)</i>	<i>z toho verejné zdroje</i>				<i>súkromné zdroje</i>
			EU	ŠR	VÚC	Obec	
Spracovanie PD	2014	8 200	7 790	0	0	410	0
Externý manažment	2016/18	3 000	2 850	0	0	150	
Externý stavebný dozor	2017/18	5 000	4 750	0	0	250	
Realizácia projektu	2019	2 383 800	2 264 610	0	0	119 190	0
<b>Spolu</b>		2 400 000	2 280 000	0	0	120 000	0

## 5 Realizačná časť

Realizačná časť je zameraná na popis postupov inštitucionálneho a organizačného zabezpečenia realizácie programu rozvoja obce, systém monitorovania a hodnotenia plnenia programu rozvoja obce s ustanovením merateľných ukazovateľov, vecný a časový harmonogram realizácie programu rozvoja obce s formou akčných plánov. Realizačná časť obsahuje:

- východiská,
- popis úloh jednotlivých partnerov pri realizácii PHSR,
- popis postupov inštitucionálneho a organizačného zabezpečenia,
- stručný popis komunikačnej stratégie PHSR k jednotlivým cieľovým skupinám,
- popis systému monitorovania a hodnotenia plnenia PHSR,
- akčný plán s výhľadom na roky 2016 – 2018.

### 5.1 Východiská a popis úloh jednotlivých partnerov pri realizácii

Obec Sobotište má v oblasti prípravy a realizácie programu rozvoja dostatočné skúsenosti na programovej aj projektovej úrovni. Pri realizácii PHSR vystupujú ako partneri obyvatelia obce, ktorí boli vyzvaní zúčastniť sa verejných stretnutí, počas zasadnutia obecného zastupiteľstva, kde mohli definovať svoje požiadavky. Členovia pracovných skupín aktívne pristupovali k prerokovaniu finálneho návrhu PHSR. V rámci prípravy dokumentu bol vypracovaný dotazník, ktorý bol distribuovaný do domácností. Obyvatelia obce tak mali aj takúto možnosť vyjadriť svoj názor o svojich požiadavkách na samosprávu, príp. poukázať z ich pohľadu na potreby obce a problémy, ktoré treba riešiť. Svoj názor na aktivity obce ako aj svoje potreby mohli v špeciálnych dotazníkoch pre podnikateľov prezentovať aj zástupcovia podnikateľského sektora. Táto šanca bola ponúknutá aj zástupcom tretieho sektora. Oba tieto sektory mali možnosť predložiť aj zamýšľané rozvojové zámery, na ktorých by mohla Obec participovať, príp. nejako inak mohla byť nápomocná pri ich realizácii. Ku konzultácii jednotlivých častí strategického dokumentu boli prizvaní aj poslanci a zamestnanci Obce.

### 5.2 Popis postupov organizačného a inštitucionálneho zabezpečenia

Realizácia PHSR je činnosťou samosprávy a tá ju vykonáva prostredníctvom svojich orgánov. Samospráva jedenkrát ročne získa a spracuje pripomienky poslancov, Obecného úradu, partnerov a verejnosti, do leta, teda do času začiatku prípravy rozpočtu na ďalší rok. Táto činnosť je naplánovaná do začiatku decembra príslušného roku, kedy bude predložené hodnotenie PHSR za predchádzajúci rok, ako aj jeho prípadná aktualizácia. Vo vzťahu k realizácii PHSR obecné zastupiteľstvo berie na vedomie návrh strategickej časti dokumentu, schvaľuje celý dokument PHSR a každoročne schvaľuje vyhodnotenie jeho plnenia. Obecné zastupiteľstvo taktiež schvaľuje spolufinancovanie projektov. Schvaľuje každoročne hodnotiace a monitorovacie správy, rozhoduje o prípadných zmenách a aktualizácii programu.

Najvyšším výkonným orgánom obce a jeho predstaviteľom je starosta/starostka. Rozhoduje vo všetkých veciach správy obce, ktoré nespadajú do právomocí a kompetencií obecného zastupiteľstva. Starosta/starostka sa spolupodieľala na príprave dokumentu, riadila

proces realizácie, podpisuje schválenie celého dokumentu, vykonáva uznesenia a zastupuje obec vo vzťahu k Programu hospodárskeho a sociálneho rozvoja obce Sobotište 2016 - 2022 k štátnym orgánom, k právnickým a fyzickým osobám. Inštitucionálnu a administratívnu stránku zabezpečuje obecný úrad.

### **5.3 Komunikačná stratégia**

Rôzne formy komunikácie budú súčasťou každého z pripravovaných a realizovaných projektov PHSR v rámci povinnej i nep povinnej činnosti informovania a publicity (pri projektoch financovaných z EŠIF a dotačných titulov), alebo v rámci komunikácie zainteresovaných cieľových skupín pri príprave a realizácii jednotlivých projektov. Komunikácia bude prebiehať priamou účasťou na zasadnutiach obecného zastupiteľstva. Dôležitým nástrojom komunikácie je pre obec webová stránka, informačné tabule a rozhlas. Komunikácia s obyvateľmi prebieha neustále až do ukončenia platnosti PHSR. Ďalším nástrojom komunikácie sú i rokovania v rámci obecného zastupiteľstva, kde materiál na rokovanie pripravuje starosta/starostka obce v súčinnosti so zamestnancami obce. Rovnako tak hlavný kontrolór, vychádzajúc z definície jeho funkcie, môže dať stanovisko k prerokovanému materiálu.

### **5.4 Systém monitorovania a hodnotenia**

Cieľom monitoringu akčného plánu a projektových zámerov obce Sobotište je zostaviť komplexnú informáciu o tom, ako sa plnia opatrenia navrhnuté v PHSR počas celého obdobia platnosti dokumentu. Tieto údaje sú k dispozícii pre samosprávu a širokú verejnosť. Samospráva jedenkrát ročne získa a spracuje pripomienky partnerov, OcÚ, poslancov a verejnosti, do leta v čase začiatku prípravy rozpočtu na ďalší rok. Táto činnosť je naplánovaná do termínu príslušného roku, kedy bude predložené hodnotenie PHSR za predchádzajúci rok, jeho prípadná aktualizácia, hodnotenie ukazovateľov vrátane korekcií v rámci pravidelného každoročného hodnotenia. V prípade nutnosti korekcií mimo stanovené termíny vykoná korekciu starosta/starostka obce. Celkový plán hodnotenia je spracovaný vo Formulári R5. Akčný plán je zoradený podľa opatrení a aktivít. Realizáciu navrhnutých aktivít a ich monitoring zabezpečuje štatutárny zástupca obce Sobotište, alebo poverený pracovník obecného úradu. V niektorých prípadoch je ako realizátor danej aktivity uvedený iný subjekt (investor, prevádzkovateľ, partnerská inštitúcia a pod.) V akčnom pláne sú vymenované aktivity bežného, kapitálového a podporného charakteru v časovom slede. Ide o aktivity, ktoré je potrebné realizovať v ďalšom období. Akčný plán a projektové zámery sú spracované na základe údajov v schválenom rozpočte obce. Aktuálna verzia akčného plánu a projektových zámerov je na webovej stránke obce [www.obecsobotiste.sk](http://www.obecsobotiste.sk). Správa o plnení akčného plánu a projektových zámerov bude spracovaná vždy do 31.5 za predošlý rok v zmysle Programu hospodárskeho a sociálneho rozvoja obce Sobotište na obdobie 2016 – 2022. Vzor monitorovacej správy (Formulár č. R 4) tvorí Prílohu č. 3.

Tabuľka 32 Záznam z monitorovania (Formulár č. R 3)

<b>Monitorovanie a hodnotenie</b>
<p>Správa o plnení akčného plánu a projektových zámerov obce Sobotište bude spracovaná k 31.12 vždy do 31.5 za predošlý rok v zmysle Programu hospodárskeho a sociálneho rozvoja obce Sobotište na obdobie 2016 - 2022. Cieľom monitoringu akčného plánu a projektových zámerov obce Sobotište je zostaviť komplexnú informáciu o tom, ako sa plnia opatrenia navrhnuté v PHSR obce Sobotište počas celého obdobia platnosti dokumentu v rokoch 2016 - 2022. Tieto údaje sú k dispozícii pre samosprávu a širokú verejnosť.</p> <p>Akčný plán obce Sobotište je zoradený podľa opatrení a aktivít. Realizáciu navrhnutých aktivít a ich monitoring zabezpečuje štatutárny zástupca obce Sobotište, alebo poverený pracovník obecného úradu. V niektorých prípadoch je ako realizátor danej aktivity uvedený iný subjekt (investor, prevádzkovateľ, partnerská inštitúcia a pod.) V akčnom pláne sú vymenované aktivity bežného, kapitálového a podporného charakteru v časovom slede. Ide o aktivity, ktoré je potrebné realizovať v ďalšom období.</p> <p>Akčný plán a projektové zámery sú spracované na základe údajov v schválenom rozpočte obce. Aktuálna verzia akčného plánu a projektových zámerov je na webovej stránke obce <a href="http://www.obecsobotiste.sk">www.obecsobotiste.sk</a>.</p> <p>Ďalší monitoring akčného plánu a projektových zámerov k 31.12.2016 sa uskutoční do 31.5.2017.</p>

Tabuľka 33 Plán hodnotenia a monitorovania (Formulár č. R 5)

<b>Plán priebežných hodnotení PHSR na programové obdobie 2016 - 2022</b>		
<b>Typ hodnotenia</b>	<b>Vykonať prvýkrát</b>	<b>Dôvod vykonania/ periodicita</b>
<b>Strategické hodnotenie</b>	V roku 2018	podľa rozhodnutia obce/koordinátora PHSR a vzniknutej spoločenskej potreby
<b>Operatívne hodnotenie</b>		
Tematické hodnotenie časti PHSR	Každoročne do 31.5 za predošlý rok	Kontrola opatrení plánovaných k realizácii v danom kalendárnom roku.
Ad hoc mimoriadne hodnotenie	Podľa potreby	pri značnom odklone od stanovených cieľov a doľahnutých hodnôt ukazovateľov pri návrhu na revíziu PHSR
Ad hoc hodnotenie celého PHSR alebo jeho časti	Podľa potreby	na základe rozhodnutia starostu/starostky, kontrolného orgánu obce, podnetu poslancov; na základe protokolu NKÚ SR, správy auditu ...

Zdroj: vlastné spracovanie

Tabuľka 34 Akčný plán pre hospodársku oblasť v obci Sobotište

<b>Akčný plán pre hospodársku oblasť v obci Sobotište</b>			
<i>Opatrenie, aktivita</i>	<i>Termín</i>	<i>Zodpovedný</i>	<i>Financovanie (Eur)</i>
<b>Opatrenie 1.2 Rozvoj ľudských zdrojov</b>			
<b>Aktivita 1.2.1</b> <i>Prestavba pavilónu ZŠ na bytový dom</i> – vydanie stavebného povolenia, spracovanie a predloženie žiadosti o NFP, výber dodávateľa, realizácia	2016 - 2017	Obec Sobotište	740 000
<b>Opatrenie 1.3 Rozvoj cestovného ruchu, kultúrno-spoločenských a voľnočasových aktivít</b>			
<b>Aktivita 1.3.1</b> <i>Náučný chodník grófa Nyáryho</i> - spracovanie PD, vydanie stavebného povolenia	2017	Obec Sobotište	1 500
<i>Vybudovanie cyklotrasy „Trávniky“</i> – vysporiadanie pozemkov, spracovanie PD, vydanie stavebného povolenia, spracovanie a predloženie žiadosti o NFP	2017	Obec Sobotište	3 000
<b>Aktivita 1.3.2</b> <i>Revitalizácia studničky „Anička“</i> - spracovanie štúdie, príp. vizualizácie, spracovanie a predloženie žiadosti o NFP	2017	Obec Sobotište	800
<i>Obnova fasády vodného mlynu</i> – spracovanie PD, vydanie stavebného povolenia, spracovanie a predloženie žiadosti o NFP, výber dodávateľa, realizácia	2016 - 2017	Obec Sobotište	25 000
<b>Aktivita 1.3.3</b> <i>Vytvorenie športovo-relaxačnej zóny v parku</i> – spracovanie PD, spracovanie a predloženie žiadosti o NFP, výber dodávateľa	2016 - 2017	Obec Sobotište	1 000

Tabuľka č. 35 Akčný plán pre sociálnu oblasť v obci Sobotište

<b>Akčný plán pre sociálnu oblasť v obci Sobotište</b>			
<i>Opatrenie, aktivita</i>	<i>Termín</i>	<i>Zodpovedný</i>	<i>Financovanie (Eur)</i>
<b>Opatrenie č. 2.1 Zvýšenie kvality infraštruktúry verejných služieb</b>			
<b>Aktivita 2.1.1</b> <i>Rekonštrukcia a vybudovanie chodníkov v obci Sobotište</i> - vydanie stavebného povolenia, spracovanie a predloženie žiadosti o NFP, výber dodávateľa, realizácia	2016 - 2017	Obec Sobotište	110 000
<b>Aktivita 2.1.2</b> <i>Rekonštrukcia verejného priestranstva</i> – spracovanie PD, vydanie stavebného povolenia, spracovanie a predloženie žiadosti o NFP	2017	Obec Sobotište	3 000
<b>Aktivita 2.1.3</b> <i>Kamerový systém ako prevencia kriminality</i> – spracovanie PD, stavebné povolenie, spracovanie a predloženie žiadosti o NFP	2017	Obec Sobotište	2 000
<i>Rekonštrukcia verejného osvetlenia</i> – realizácia	2016	Obec Sobotište	270 000
<b>Opatrenie č. 2.2 Rozvoj sociálnych a zdravotných služieb</b>			
<b>Aktivita 2.2.1</b> <i>Podpora činnosti Jednoty dôchodcov</i>	2016 - 2017	Obec Sobotište	400
<b>Opatrenie č. 2.3 Rekonštrukcia obecných objektov a školských zariadení</b>			
<b>Aktivita 2.3.1</b> <i>Prístavba a rekonštrukcia MŠ</i> – spracovanie PD, vydanie stavebného povolenia	2017	Obec Sobotište	5 000
<i>Rekonštrukcia strechy na budove ZŠ</i> – vydanie stavebného povolenia, spracovanie a predloženie žiadosti o NFP, výber	2016 - 2017	Obec Sobotište	104 000

dodávateľa, realizácia			
<b>Aktivity 2.3.2</b> <b>Riešenie havarijnej situácie na sociálnych zariadeniach budovy Obecného úradu</b> - spracovanie PD, spracovanie a predloženie žiadosti o NFP, výber dodávateľa	2017	Obec Sobotište	1 000
<b>Rekonštrukcia vykurovacieho systému v Kultúrnom dome</b> - realizácia	2016	Obec Sobotište	150 000
<b>Rekonštrukcia ústredného kúrenia v kaštieli</b> – spracovanie štúdie, povolenie, spracovanie a predloženie žiadosti o NFP, výber dodávateľa	2017	Obec Sobotište	1 000

Tabuľka 36 Akčný plán pre environmentálnu oblasť v obci Sobotište

<b>Akčný plán pre environmentálnu oblasť v obci Sobotište</b>			
<i>Opatrenie, aktivita</i>	<i>Termín</i>	<i>Zodpovedný</i>	<i>Financovanie (Eur)</i>
<b>Opatrenie 3.1 Zvýšenie odvádzania a čistenia komunálnych vôd</b>			
<b>Aktivita 3.1.1</b> <b>Vybudovanie kanalizácie I. etapa</b> – vydanie stavebného povolenia, spracovanie a predloženie žiadosti o NFP, výber dodávateľa, začiatok realizácie	2016 - 2017	Obec Sobotište	500 000

## 6 Finančná časť

Finančná časť obsahuje finančné zabezpečenie jednotlivých opatrení a aktivít, inštitucionálnu a organizačnú stránku realizácie programu rozvoja obce.

Táto časť obsahuje:

- finančný rámec pre realizáciu PHSR
- model viaczdrojového financovania jednotlivých opatrení, aktivít (projektov) za účasti sociálno-ekonomických partnerov v území v prepojení na programový rozpočet obce,
- indikatívny finančný plán na celú realizáciu PHSR,
- hodnotiacu tabuľku pre výber projektov.

V nadväznosti na programovú časť, hlavne formulár č. P4 – Formulár na prípravu projektov a formulár č. P 3 - Súhrnný prehľad projektových zámerov obce (Príloha č. 2), zabezpečil riadiaci tím spracovanie finančnej časti vo forme Finančného rámca pre realizáciu PHSR (Formulár č. F 2), ktorý je súhrnným prehľadom plánovaných projektov a aktivít a zároveň indikatívnym finančným plánom PHSR.

Finančný rámec na realizáciu PHSR pre potreby súhrnného prehľadu plánovaných projektov a aktivít je vlastne tabuľka s podrobnou štruktúrou plánovaných finančných prostriedkov na opatrenia, projekty a aktivity PHSR na celé jeho obdobie a môže obsahovať aj podmienky a predpoklady jeho plnenia na základe možných scenárov vývoja. Dobro naplánovaný finančný rámec vytvára predpoklady na zvládnutie realizácie PHSR v súlade s reálnymi možnosťami obce, aby strategický dokument nezostal len na papieri. Táto tabuľka tvorí samostatnú prílohu k PHSR (Príloha č. 4).

Návrh finančného rámca bol prerokovaný v pracovných skupinách a s partnermi. Schválený indikatívny rozpočet bude zapracovaný do programového rozpočtu samosprávy. Riadiaci tím zabezpečil rozpracovanie Indikatívneho finančného plánu do akčných plánov v realizačnej časti ako aj do modelu viaczdrojového financovania, tzv. intervenčnej matice. Tie sú rozpracované v tabuľkách nižšie, zvlášť pre každú prioritnú oblasť, pričom pri ich tvorbe sa vychádzalo z formulárov č. P 1 - Prehľad opatrení, projektov a aktivít podľa oblastí a vyššie spomínaného Finančného rámca na realizáciu PHSR pre potreby súhrnného prehľadu plánovaných projektov a aktivít.

Tabuľka 37 Model viaczdrojového financovania – intervenčná matica (Formulár č. F 5)

	Viaczdrojové financovanie							
	Názov aktivity	Celkové náklady	Verejné zdroje					Súkromné zdroje
			EÚ	Štát	VÚC	Obec/ Mesto	Spolu	
Hospodárska oblasť	Projekt 1.2.1. Prestavba pavilónu ZŠ na bytový dom	740 000	0	444 000	0	296 000	740 000	0
	Projekt 1.3.1.1 Náučný chodník grófa Nyáryho	10 000	8 500	1 000	0	500	10 000	0
	Projekt 1.3.1.2 Vybudovanie cyklotrasy „Trávniky“	70 000	59 500	7 000	0	3 500	70 000	0
	Projekt 1.3.2.1 Modernizácia hvezdárne	33 000	31 350	0	0	1 650	33 000	0
	Projekt 1.3.2.2 Obnova fasády vodného mlynu	25 000	23 750	0	0	1 250	25 000	0
	<b>Spolu</b>	<b>878 000</b>	<b>123 100</b>	<b>452 000</b>	<b>0</b>	<b>302 900</b>	<b>878 000</b>	<b>0</b>
Sociálna oblasť	Projekt 2.1.1.1 Rekonštrukcia a vybudovanie chodníkov v obci Sobotište	50 000	42 500	5 000	0	2 500	50 000	0
	Projekt 2.1.1.2 Rekonštrukcia chodníkov IV. etapa	60 000	50 439	5 934	0	3 627	60 000	0
	Projekt 2.1.1.3 Rekonštrukcia mosta	250 000	0	230 850	0	19 150	250 000	0
	Projekt 2.1.2.1 Rekonštrukcia verejného priestranstva	40 000	34 000	4 000	0	2 000	40 000	0
	Projekt 2.3.1.1 Prístavba a rekonštrukcia MŠ	100 000	95 000	0	0	5 000	100 000	0
	Projekt 2.3.1.2 Rekonštrukcia strechy na budove ZŠ	104 000	87 618	10 308	0	6 074	104 000	0
	Projekt 2.3.2 Rekonštrukcia vykurovacieho systému v Kultúrnom dome	150 000	0	138 510	0	11 490	150 000	0
	<b>Spolu</b>	<b>754 000</b>	<b>309 557</b>	<b>394 602</b>	<b>0</b>	<b>49 841</b>	<b>754 000</b>	<b>0</b>
Environ. oblasť	Projekt 3.1.1. Vybudovanie kanalizácie I. etapa	2 800 000	2 380 000	280 000	0	140 000	2 800 000	0
	<b>Spolu</b>	<b>2 800 000</b>	<b>2 380 000</b>	<b>280 000</b>	<b>0</b>	<b>140 000</b>	<b>2 800 000</b>	<b>0</b>

Zdroj: vlastné spracovanie



Celkovým prehľadom plánovaných finančných prostriedkov počas celej platnosti schváleného PHSR je Indikatívny rozpočet – sumarizácia na obdobie platnosti PHSR, teda na roky 2016 – 2022. Jeho súčasťou je aj plánovaná rezerva tzv. výkonnostná rezerva, a má priamy vzťah k rozpočtu obce s dosahom na jeho hospodárenie. Tento indikatívny rozpočet rešpektuje princípy zodpovedného finančného manažmentu.

Jednotlivé sumy tejto tabuľky vychádzajú zo súm uvádzaných vo Formulári č. P 4 - Formulár na prípravu projektov, kde sú rozobrané jednotlivé projekty, ktoré mesto plánuje realizovať v období rokov 2016 - 2020. Jedná sa však o sumy, ktoré sa týkajú spolufinancovania projektu zo strany obce, prípadne úverových zdrojov, teda majú priamy dopad na rozpočet obce.

**Tabuľka 38 Indikatívny rozpočet – sumarizácia (Formulár č. F 1 )**

	Rok							Spolu €
	2016	2017	2018	2019	2020	2021	2022	
<b>I. Hospodárska oblasť</b>	550	293 805	3 775	150	1 500	0	0	299 780
<b>II. Sociálna oblasť</b>	1 521	1 846	17 052	27 842	0	0	0	48 261
<b>III. Environmentálna oblasť</b>	0	275	125	119 190	0	0	0	119 590
<b>Spolu</b>	2 071	295 926	20 952	147 182	1 500	0	0	467 631

Riadiaci tím tiež vypracoval návrhy hodnotiacich tabuliek podľa oblastí – politik k navrhnutým opatreniam pre výber projektov v súlade s finančno-ekonomickými možnosťami v súlade s formulárom č. F 3 - Hodnotiace tabuľky pre výber projektov. Tieto tabuľky tvoria samostatnú prílohu k PHSR (Príloha č. 5).

## 7 Záver

Tabuľka 39 Schválenie PHSR (Formulár č. Z 1)

Schválenie PHSR	
Názov dokumentu	Program hospodárskeho a sociálneho rozvoja obce Sobotište na roky 2016 - 2022
Štruktúra dokumentu	<p><b>Časť 1 – Analytická časť</b> Analytická časť obsahuje komplexné hodnotenie a analýzu východiskovej situácie obce s väzbami na širšie územie.</p> <p><b>Časť 2 – Strategická časť</b> Táto časť obsahuje stratégiu rozvoja územia pri zohľadnení jeho vnútorných špecifik a určuje hlavné ciele a priority rozvoja obce.</p> <p><b>Časť 3 – Programová časť</b> Obsahuje najmä zoznam opatrení a aktivít na zabezpečenie realizácie PHSR.</p> <p><b>Časť 4 – Realizačná časť</b> Zameriava sa na popis postupov inštitucionálneho a organizačného zabezpečenia realizácie PHSR obce, systém monitorovania a hodnotenia plnenia PHSR s ustanovením merateľných ukazovateľov, tiež vecný a časový harmonogram realizácie PHSR formou akčných plánov</p> <p><b>Časť 5 – Finančná časť</b> Obsahuje finančné zabezpečenie jednotlivých opatrení a aktivít, inštitucionálnu a organizačnú stránku realizácie PHSR obce.</p>
Spracovanie	<p>Program hospodárskeho a sociálneho rozvoja obce Sobotište na roky 2016 - 2022 (ďalej len „PHSR“) bol spracovaný v súlade s Metodikou na vypracovanie programu hospodárskeho a sociálneho rozvoja obce/obcí/VÚC, ktorá bola vydaná Ministerstvom dopravy, výstavby a regionálneho rozvoja SR vo februári 2015 a to v nadväznosti na novelu Zákona o podpore regionálneho rozvoja schválenej vládou SR 1. januára 2015.</p> <p>PHSR bol spracovaný externými odborníkmi v spolupráci s pracovníkmi Kopaničiarsky región – miestna akčná skupina (ďalej len KR - MAS) a pracovníkmi samosprávy.</p> <p>Spracovanie dokumentu prebiehalo v termíne od mája 2015 – do decembra 2015.</p> <ul style="list-style-type: none"> <li>- Pracovné skupiny boli zložené z vedenia obce, zamestnancov OcÚ, poslancov OcZ, podnikateľov, tretieho sektora a členov komisií</li> <li>- Spracovania PHSR sa zúčastnili aj rozpočtové a príspevkové organizácie zriaďovateľskej pôsobnosti obce</li> <li>- Súčasťou prieskumu boli aj mimovládne organizácie a podnikateľské subjekty v obci</li> </ul> <p>Zapojenie verejnosti a komunikácia s verejnosťou: zapojenie prostredníctvom dotazníkového prieskumu, informovanie prebiehalo formou www stránky, prostredníctvom zasadnutí OcZ</p> <p><i>Stretnutie riadiaceho tímu:</i> 22. 5. 2015 6. 6. 2015 16. 7. 2015 8. 9. 2015 12. 10. 2015</p>

	<p>Komunikácia s verejnosťou prebiehala prostredníctvom vyplňania dotazníkov občanmi obce. Dotazník bol vyplňaný v rámci domácností. Vyhodnotenie dotazníkového prieskumu je uvedené v prílohe č. 1.</p> <table border="1"> <tr> <td>Rozdaných</td> <td>100</td> </tr> <tr> <td>Vrátených</td> <td>37</td> </tr> <tr> <td>% populácie</td> <td>37 %</td> </tr> </table> <p>Náklady na spracovanie boli financované z rozpočtu KR - MAS.</p>	Rozdaných	100	Vrátených	37	% populácie	37 %
Rozdaných	100						
Vrátených	37						
% populácie	37 %						
<b>Prerokovanie</b>	<p>Verejné pripomienkovanie prebiehalo v termíne 5.11.2015 – 4.12.2015. Dokument bol uverejnený na internetovej stránke obce Sobotište a informačných tabuliach obce. Priamo boli oslovené subjekty <i>RD Sobotište</i>. Počas verejného pripomienkovania neboli doručené žiadne pripomienky.</p>						
<b>Schválenie</b>	8.12.2015						

## 8 Zoznam použitej literatúry a informačných zdrojov

1. Územný plán obce Sobotište
2. Stratégia budovania cyklochodníkov a cyklotrás v Kopaničiarskom a Hornáckom regióne
3. Program hospodárskeho a sociálneho rozvoja Trnavského samosprávneho kraja 2013 – 2023
4. Program odpadového hospodárstva obce Sobotište v rokoch 2009-2015
5. Správa o stave znečisťovania ovzdušia v Trnavskom kraji v roku 2013
6. Zásobník projektových zámerov miest a obcí Trnavského samosprávneho kraja pre programovacie obdobie 2014 – 2020
7. Program hospodárskeho a sociálneho rozvoja obce Sobotište na roky 2007-2013
8. Vytrasovanie jazdeckých ciest v Kopaničiarskom a Hornáckom regióne, 2014
9. Požiadavky odborných útvarov OcÚ Sobotište
10. Štatistické údaje vyžiadané zo ŠÚ SR Krajská správa Trenčín
11. Štatistické údaje vyžiadané z ÚPSVaR Nové mesto nad Váhom
12. Štatistické údaje poskytnuté z Obvodného úradu životného prostredia v Novom
13. Meste na d Váhom
14. Štatistické údaje poskytnuté zo SHMÚ Bratislava
15. Spoločná príhraničná stratégia udržateľného rozvoja Hornácka-Kopanic pro léta 2014-2020.
16. Sčítanie obyvateľov, domov a bytov 2011
17. Integrovaná stratégia rozvoja územia Kopaničiarskeho regiónu pre roky 2015 - 2022
18. Stratégia rozvoja vidieka TSK 2014 – 2020
19. Operačný program Kvalita životného prostredia
20. Operačný program Integrovaná infraštruktúra
21. Integrovaný regionálny operačný program
22. Program Interreg V-A Slovenská republika – Česká republika
23. Program rozvoja vidieka SR 2014 - 2020
24. Operačný program Výskum a inovácie
25. Operačný program Ľudské zdroje
26. Operačný program Efektívna verejná správa
27. Internetová stránka <http://www.obecsobotiste.sk>
28. Internetová stránka <http://www.sopsr.sk>
29. Internetová stránka <http://www.upsvr.sk>
30. Internetová stránka <http://www.sazp.sk>

## **9 Zoznam príloh**

Príloha č. 1 Vyhodnotenie dotazníkového prieskumu

Príloha č. 2 Súhrnný prehľad projektových zámerov obce Sobotište

Príloha č. 3 Monitorovacia správa

Príloha č. 4 Finančný rámec pre realizáciu PHSR pre potreby súhrnného prehľadu  
plánovaných projektov a aktivít obce Sobotište

Príloha č. 5 Hodnotiace tabuľky pre výber projektov

Príloha č. 6 Akčný plán na daný rozpočtový rok s výhľadom na 2 roky

Príloha č. 7 Dohoda o partnerstve

Príloha č. 8 Zoznam skratiek

**Upozornenie:** Tento dokument je vlastníctvom obce Sobotište. Akékoľvek vytváranie kópií bez súhlasu obce Sobotište je zakázané.